



INVENTAIRE des TUNNELS FERROVIAIRES de FRANCE

itff@hotmail.fr

FICHE TUNNEL

N° INVENTAIRE : **01043.2** NOM : Tunnel de la Cotière LGV

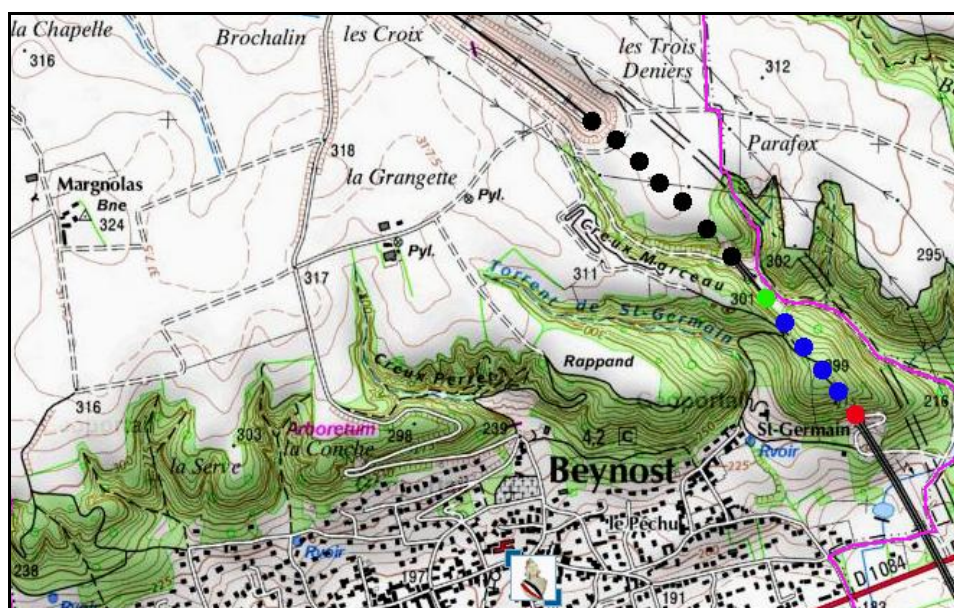


SECTION de LIGNE : MONTANAY LGV (69) > SAINT QUENTIN FALLAVIER (38)

COMMUNES : Entrée : **Beynost (01)** Sortie : **Beynost (01)**

COORDONNEES : Lambert II Etendu
X : **807,700** X : **807,956**
Y : **2097,568** Y : **2097,255**

Altitude moyenne : **255 m**



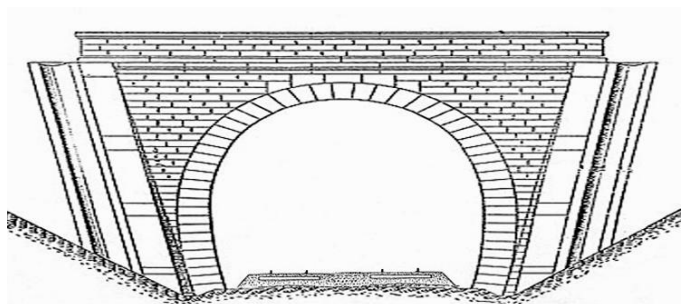
Les points noirs indiquent le tunnel voisin de la Dombes LGV, n° 01043.1

DONNEES TECHNIQUES :

Nature de l'ouvrage : **Vrai tunnel de percement**
Longueur : **291 m**
Nombre de voies : **2**
Usage actuel : **En service (accès dangereux)**
Etat général accès : **Ligne en service (accès dangereux)**
Etat général galerie : **Bon**

COMMENTAIRES :**ICONOGRAPHIE :****ENTREE****SORTIE**


Une photo actuelle disponible pour l'instant.
Il ne tient qu'à vous...



Quelqu'un a pris mon derrière. Qui prendra mon visage ?



Ci-contre et ci-dessous, deux vues aériennes
de la sortie du tunnel



Ci-contre, la sortie du tunnel par temps de neige



Ci-contre, la sortie du tunnel qui précède le viaduc du même nom



Ci-contre, à pleine vitesse, en remontant vers Paris, l'entrée du tunnel vue de l'intérieur avec, en arrière-plan, la sortie du tunnel de la Dombes LGV

Si cette fiche comporte des erreurs ou des oublis, merci de nous le signaler.

★ ★ ★