



INVENTAIRE des TUNNELS FERROVIAIRES de FRANCE

itff@hotmail.fr

FICHE TUNNEL

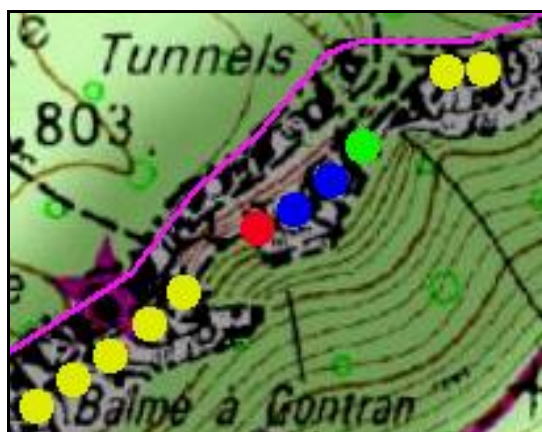
N° INVENTAIRE : 01076.3 NOM : Tunnel de la Pente aux Loups

SECTION de LIGNE : SAINT MARTIN DU FRENE (01) > TENAY (01)

COMMUNES : Entrée : Chaley (01) Sortie : Chaley (01)

COORDONNEES : Lambert II Etendu
X : 849,858 X : 849,777
Y : 2112,179 Y : 2112,112

Altitude moyenne : 690 m




Les points jaunes indiquent, de droite à gauche, les tunnels voisins des Cascades 1, n° 01076.2 et des Arches 3, n° 01076.4



DONNEES TECHNIQUES :

Nature de l'ouvrage :	Vrai tunnel de percement
Longueur estimée :	105 m
Nombre de voies :	1
Usage actuel :	Sentier de randonnée
Etat général accès :	Pédestre bon
Etat général galerie :	Mauvais (Effritement des parois)

COMMENTAIRES :

La moitié sud de l'ancienne ligne métrique Saint Martin du Frêne > Tenay n'a jamais été mise en service. Ce souterrain assez long et un peu isolé sépare la série des trois tunnels des Cascades en amont de celle des quatre tunnels des Arches en aval. Sa galerie en roche nue est dans un état très moyen vers la sortie, avec des blocs détachés de la voûte et des piédroits. A traverser avec prudence.

ICONOGRAPHIE :**ENTREE****SORTIE**



Ci-dessus et ci-dessous, l'état très inégal de la galerie, avec des éboulements vers la sortie



Si cette fiche comporte des erreurs ou des oublis, merci de nous le signaler.