



INVENTAIRE des TUNNELS FERROVIAIRES de FRANCE

itff@hotmail.fr

FICHE TUNNEL

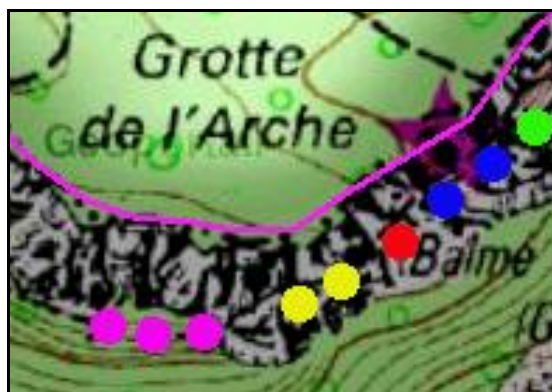
N° INVENTAIRE : 01076.4 NOM : Tunnel des Arches 3

SECTION de LIGNE : SAINT MARTIN DU FRENE (01) > TENAY (01)

COMMUNES : Entrée : Chaley (01) Sortie : Chaley (01)

COORDONNEES : Lambert II Etendu
X : 849,733 X : 849,607
Y : 2112,070 Y : 2111,959

Altitude moyenne : 687 m




Les points jaunes indiquent le tunnel voisin des Arches 2, n° 01076.5
Les points violets indiquent le tunnel voisin des Arches 1, n° 01076.6


DONNEES TECHNIQUES :

Nature de l'ouvrage :	Vrai tunnel de percement
Longueur estimée :	167 m
Nombre de voies :	1
Usage actuel :	Sentier de randonnée
Etat général accès :	Pédestre bon
Etat général galerie :	Bon

COMMENTAIRES :

La moitié sud de l'ancienne ligne métrique Saint Martin du Frêne > Tenay n'a jamais été mise en service. Ce souterrain assez long entame une nouvelle série de trois tunnels dont le dernier, assez bas, se trouve sous les barres rocheuses.

ICONOGRAPHIE :**ENTREE****SORTIE**



A droite, la sortie et le tunnel
des Arches 3 en suivant



La galerie à laquelle les strates de roche donnent un aspect plongeant



Ci-dessus et ci-dessous, divers aspects de la galerie
avec, ci-dessous, une niche et une fenêtre dans le piédroit gauche



La fenêtre proche de la sortie, dans le piédroit gauche

Si cette fiche comporte des erreurs ou des oublis, merci de nous le signaler.

★ ★ ★