



INVENTAIRE des TUNNELS FERROVIAIRES de FRANCE

itff@hotmail.fr

FICHE TUNNEL

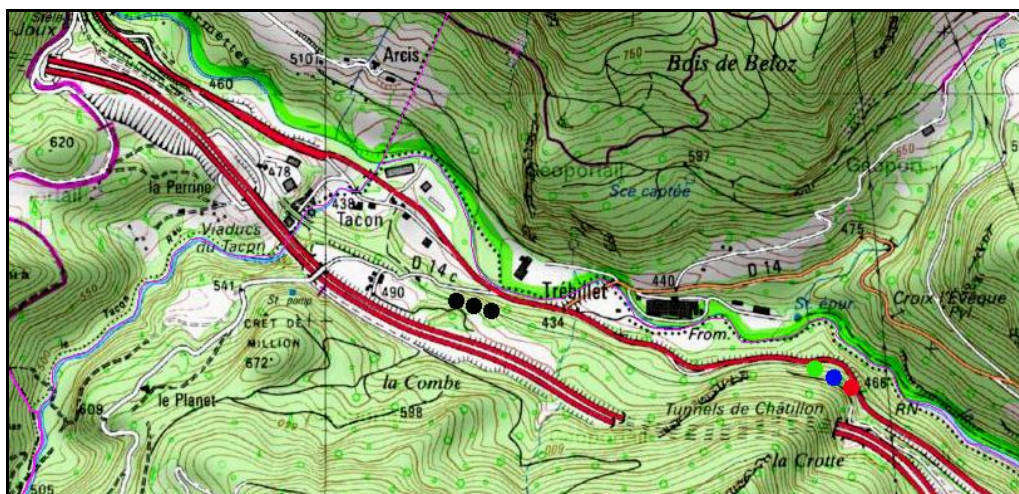
N° INVENTAIRE : 01091.2 NOM : Tunnel de la Crotte

SECTION de LIGNE : NANTUA (01) > BELLEGARDE SUR VALSERINE (01)

COMMUNES : Entrée : Châtillon en Michaille (01) Sortie : Châtillon en Michaille (01)

COORDONNEES : Lambert II Etendu
X : 865,635 X : 865,753
Y : 2134,919 Y : 2134,854

Altitude moyenne : 466 m



Les trois points noirs indiquent le tunnel voisin de Trébillet, n° 01091.1

DONNEES TECHNIQUES :



Nature de l'ouvrage : Vrai tunnel de percement
Longueur : 136 m
Nombre de voies : 1
Usage actuel : Détruit

COMMENTAIRES :

Ce tunnel faisait partie de l'ancienne ligne du Haut Bugey qui a été complètement refaite pour livrer passage à des TGV (voir introduction spéciale). Il a été détruit et remplacé par une tranchée car il posait de gros problèmes d'infiltrations et de formation de glaces en hiver

ICONOGRAPHIE :**ENTREE****SORTIE**

Ci-dessus, la tranchée qui remplace le tunnel, prise côté sortie du souterrain disparu



Ci-contre, en hiver, les formations de stalactites de glace qui motiveront en partie la destruction du tunnel



Ci-contre, l'un des derniers autorails à avoir emprunté la ligne avant sa fermeture



Le tunnel dans son état ancien, tel qu'il apparaissait avant destruction





Et le tunnel en cours de destruction
Sur la photo ci-dessus, noter le blocage en pierres sèches
entre la voûte du terrain encaissant et le parement en maçonnerie de l'ouvrage

Si cette fiche comporte des erreurs ou des oublis, merci de nous le signaler.

★ ★ ★