



INVENTAIRE des TUNNELS FERROVIAIRES de FRANCE

itff@hotmail.fr

FICHE TUNNEL

N° INVENTAIRE : **01151.1** NOM : **Galerie de Contançon**

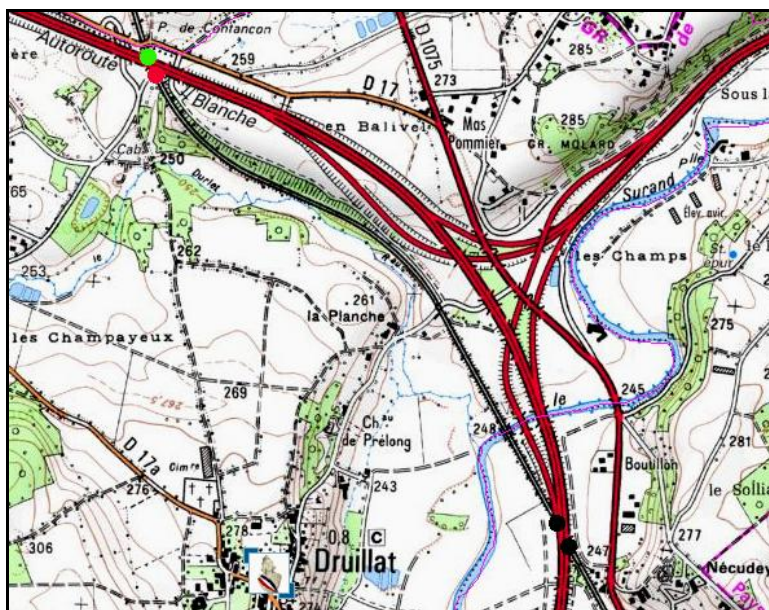


SECTION de LIGNE : **BOURG EN BRESSE (01) > PONT D'AIN (01)**

COMMUNES : **Entrée : Druillat (01)** **Sortie : Druillat (01)**

COORDONNEES : **X : 830,143** **X : 830,163**
Lambert II Etendu **Y : 2123,706** **Y : 2123,666**

Altitude moyenne : **250 m**



Les deux points noirs indiquent la galerie voisine de Boutillon, n° 01304.1

DONNEES TECHNIQUES :

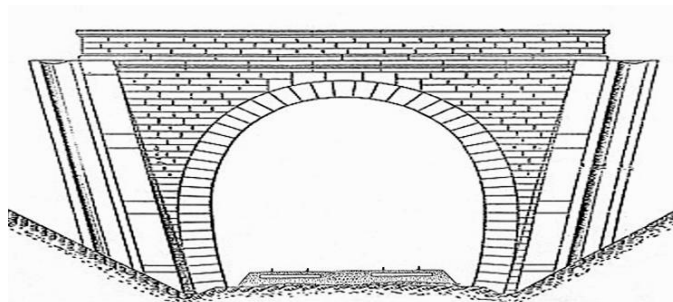
Nature de l'ouvrage : **Faux tunnel**
Longueur estimée : **44 m**
Nombre de voies : **2**
Usage actuel : **En service (accès dangereux)**
Etat général accès : **Ligne en service (accès dangereux)**
Etat général galerie : **Bon**

COMMENTAIRES :

Faux tunnel construit pour livrer passage supérieur à l'autoroute A 40.



ICONOGRAPHIE :**ENTREE****SORTIE**

Une photo actuelle disponible pour l'instant.
Il ne tient qu'à vous...



Quelqu'un a pris mon visage. Qui prendra mon derrière ?

Ci-contre, la sortie vue de l'intérieur



Ci-contre, vue aérienne de la galerie

Si cette fiche comporte des erreurs ou des oublis, merci de nous le signaler.