



# INVENTAIRE des TUNNELS FERROVIAIRES de FRANCE

[itff@hotmail.fr](mailto:itff@hotmail.fr)

## FICHE TUNNEL

N° INVENTAIRE : 01307.1 NOM : Tunnel de la Mulatière

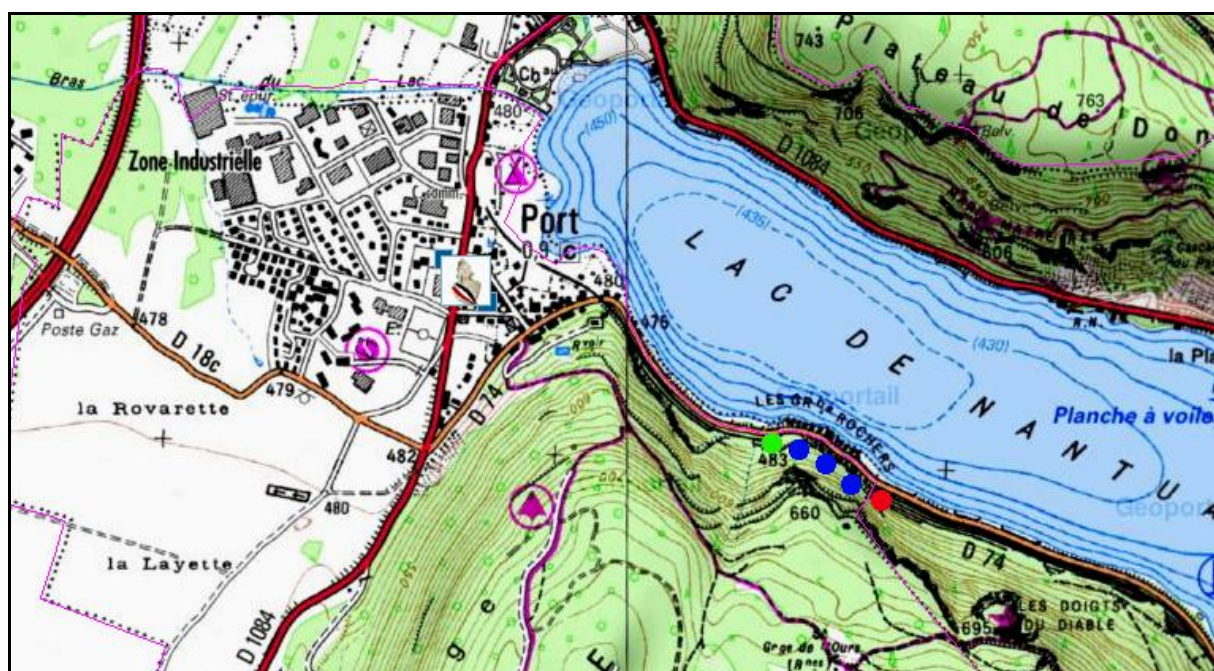


SECTION de LIGNE : LA CLUSE (01) > NANTUA (01)

COMMUNES : Entrée : Port (01) Sortie : Port (01)

COORDONNEES : Lambert II Etendu  
X : 850,563 X : 850,807  
Y : 2134,048 Y : 2133,947

Altitude moyenne : 483 m



### DONNEES TECHNIQUES :

Nature de l'ouvrage : Vrai tunnel de percement  
Longueur : 279 m  
Nombre de voies : 1  
Usage actuel : En service (accès dangereux)  
Etat général accès : Ligne en service (accès dangereux)  
Etat général galerie : Bon

## COMMENTAIRES :

Ce tunnel fait partie de l'ancienne ligne du Haut Bugey qui a été complètement refaite pour livrer passage à des TGV (voir introduction spéciale).

## ICONOGRAPHIE :


### ENTREE




### SORTIE



Ci-dessus, le tunnel dans son nouvel aspect actuel, après travaux





Et le tunnel dans son état ancien, tel qu'il apparaissait avant travaux

**Si cette fiche comporte des erreurs ou des oublis, merci de nous le signaler.**