



INVENTAIRE des TUNNELS FERROVIAIRES de FRANCE

itff@hotmail.fr

FICHE TUNNEL

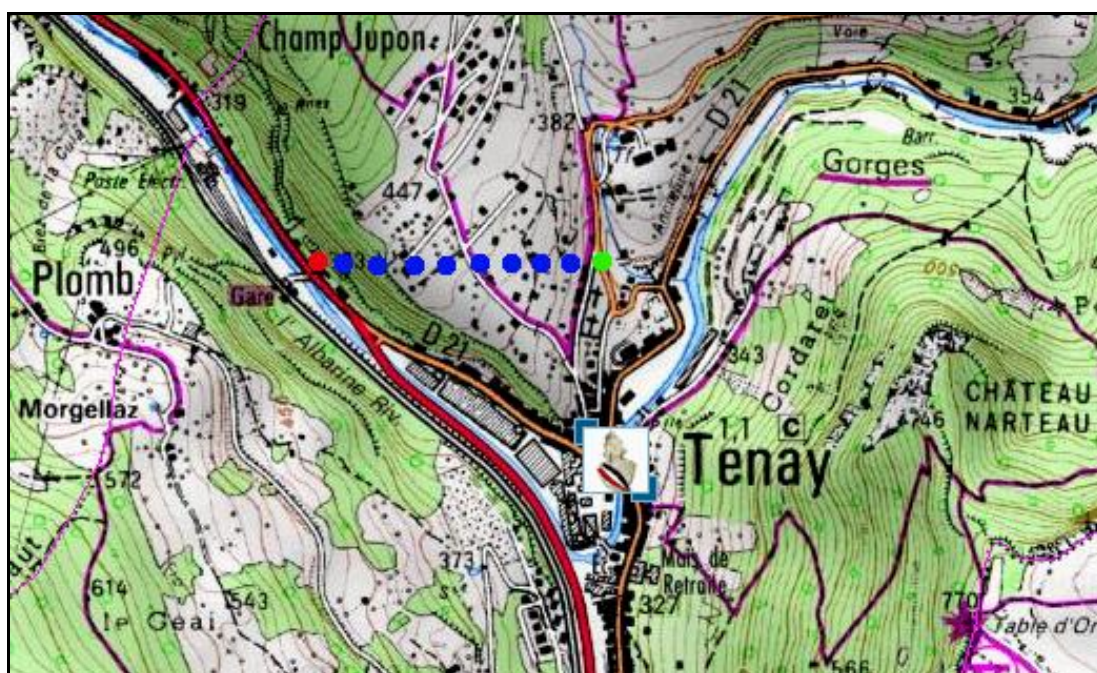
N° INVENTAIRE : 01416.3 NOM : Tunnel de Tenay

SECTION de LIGNE : SAINT MARTIN DU FRENE (01) > TENAY (01)

COMMUNES : Entrée : Tenay (01) Sortie : Tenay (01)

COORDONNEES : Lambert II Etendu
X : 846,050 X : 845,495
Y : 2107,451 Y : 2107,447

Altitude moyenne : 323 m



DONNEES TECHNIQUES :

Nature de l'ouvrage : Vrai tunnel de percement

Longueur : 557 m

Nombre de voies : 1

Usage actuel : Abandonné

Etat général accès : Route

Etat général galerie : Bon

COMMENTAIRES :

Le tunnel de Tenay est le dernier souterrain de la moitié sud de l'ancienne ligne métrique Saint Martin du Frêne > Tenay qui n'a jamais été mise en service.

Fermé pendant un temps, il est aujourd'hui abandonné. Son entrée est grillagée. Par contre sa sortie est condamnée par un mur en parpaings. Elle se trouve presque en face de l'actuelle gare de Tenay. La galerie, en bon état général, est maçonnée dans les premières dizaines de mètres, puis en roche brute jusqu'à la sortie. Elle comporte une cloison intermédiaire à une vingtaine de mètres de la sortie.

ICONOGRAPHIE :

ENTREE




SORTIE



L'entrée et la sortie du tunnel difficilement visibles derrière la végétation





Le sas d'entrée
avant l'ancienne grille qui fermait le tunnel



La sortie murée vue de l'intérieur




Ci-contre, l'entrée photographiée depuis l'intérieur



La cloison intermédiaire proche de la sortie



Ci-dessus et ci-dessous, différents aspects de la galerie



Effet d'optique : le tunnel est plat ; ce sont les couches de terrain qui sont déversées



Si cette fiche comporte des erreurs ou des oublis, merci de nous le signaler.

★ ★ ★