



INVENTAIRE des TUNNELS FERROVIAIRES de FRANCE

itff@hotmail.fr

FICHE TUNNEL

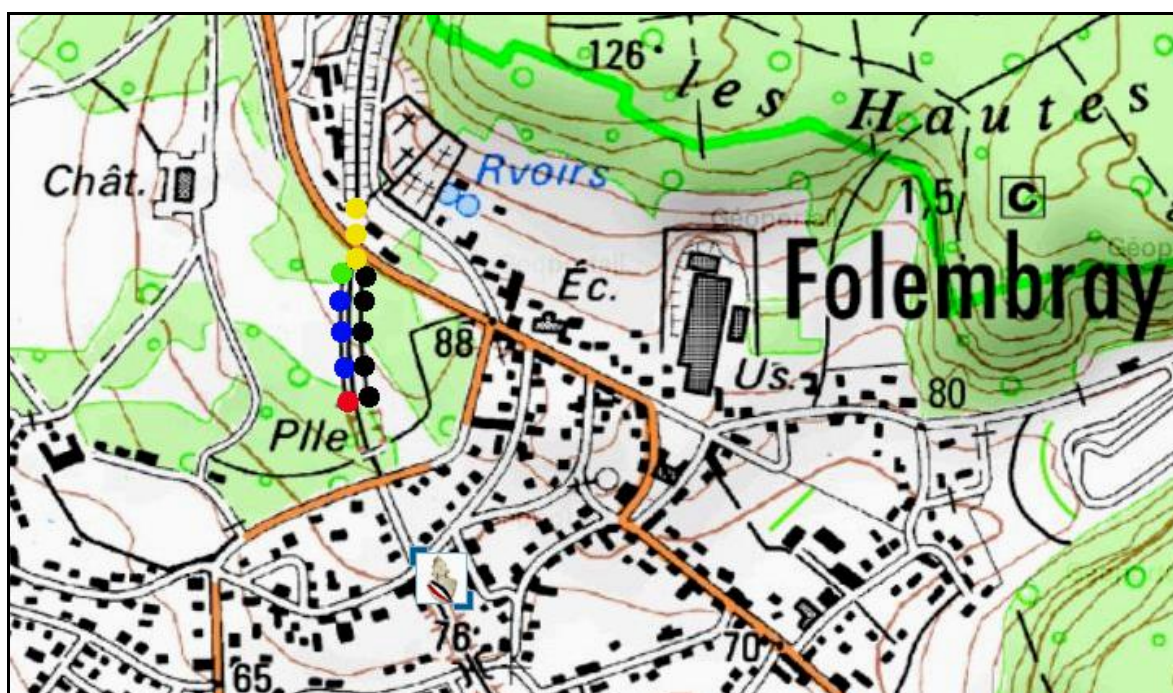
N° INVENTAIRE : 02318.1 NOM : Galerie de Folembay Ouest

SECTION de LIGNE : ROND D'ORLEANS (02) > COUCY LE CHATEAU (02)

COMMUNES : Entrée : Folembay (02) Sortie : Folembay (02)

COORDONNEES : Lambert II Etendu
X : 668,884 X : 668,887
Y : 2505,763 Y : 2505,613

Altitude moyenne : 76 m



Les points noirs indiquent la galerie voisine de Folembay Est, n° 02318.2
Les points jaunes indiquent la galerie voisine de Folembay, n° 02318.3

DONNEES TECHNIQUES :

Nature de l'ouvrage : Faux tunnel
Longueur estimée : 151 m
Nombre de voies : 1
Usage actuel : Détruit

COMMENTAIRES :

Ce faux tunnel faisait partie d'un ensemble bitube construit sur la voie ferrée Chauny > Anizy Pinon pour conserver l'unicité du parc du château de Folembray. Utilisé comme casernement souterrain par les Allemands pendant la première mondiale, il fut dynamité et détruit par ces derniers peu avant leur repli, en avril 1918.



Après guerre, un nouveau tunnel double voie situé un peu plus au nord vint remplacer l'ensemble bitube.

ICONOGRAPHIE :

ENTREE

SORTIE

Pas de photos passées disponibles pour l'instant.
Il ne tient qu'à vous...



Qui me tirera le portait ?



Photo montrant la sortie détruite des deux galeries initiales



L'emplacement de l'ancien ensemble bitube détruit par les Allemands, dont il ne reste que les piédroits extérieurs



En regardant de la sortie vers l'entrée, la galerie ouest transformée en casernement souterrain
 Noter sur la droite la présence des niches communicantes avec la galerie est



L'ensemble bitube dynamité par les Allemands juste après la guerre
 et avant construction du nouveau tunnel

Si cette fiche comporte des erreurs ou des oublis, merci de nous le signaler.

★ ★ ★