



# INVENTAIRE des TUNNELS FERROVIAIRES de FRANCE

[itff@hotmail.fr](mailto:itff@hotmail.fr)

## FICHE TUNNEL

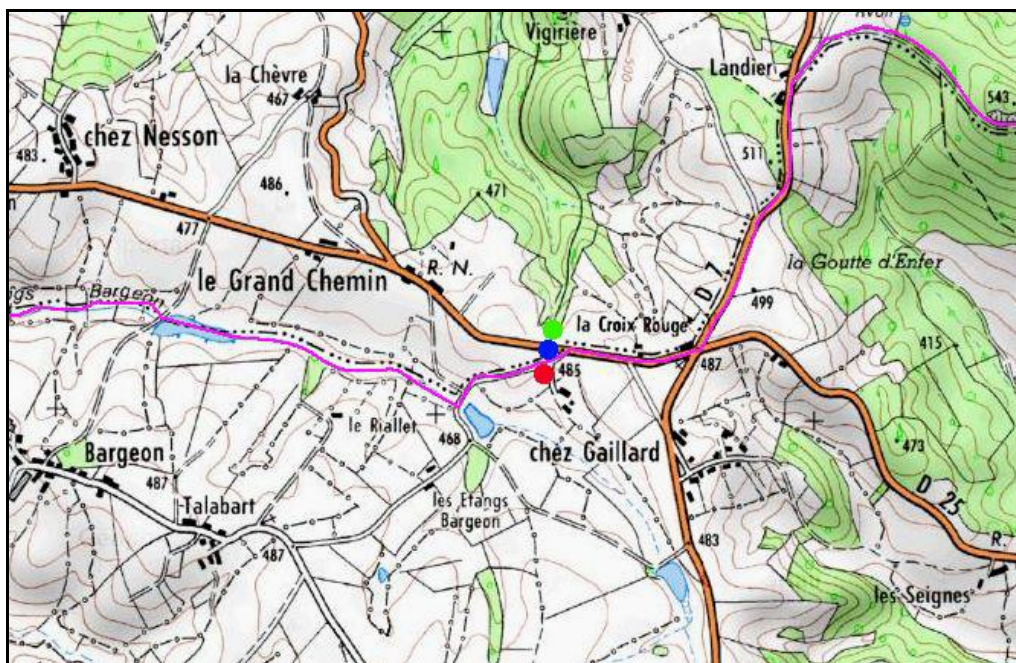
N° INVENTAIRE : 03131.1 NOM : Tunnel de la Croix Rouge

SECTION de LIGNE : LAPALISSE SAINT PRIX (03) > LE MAYET DE MONTAGNE (03)

COMMUNES : Entrée : Isserpent (03) Sortie : Nizerolles (03)

COORDONNEES : Lambert II Etendu  
X : 700,314 X : 700,284  
Y : 2126,270 Y : 2126,115

Altitude moyenne : 473 m



### DONNEES TECHNIQUES :

Nature de l'ouvrage : Vrai tunnel de percement  
Longueur estimée : 158 m  
Nombre de voies : 1  
Usage actuel : Abandonné  
Etat général accès : **Pédestre mauvais (végétation)**  
Etat général galerie : **Bon**

## COMMENTAIRES :

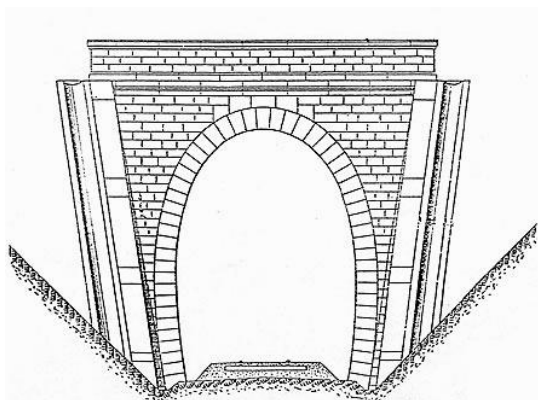
Ce petit tunnel assez isolé et peu visible a servi durant un temps de fromagerie ou de champignonnière comme en témoignent les murs qui le ferment. Depuis, il est retourné à sa solitude et une végétation particulièrement envahissante encombre ses accès.

## ICONOGRAPHIE :

### ENTREE

### SORTIE

Une photo actuelle disponible pour l'instant.  
Il ne tient qu'à vous...




Quelqu'un a pris mon derrière. Qui prendra mon visage ?

Ci-contre, cette photo témoigne bien de la difficulté d'accès au tunnel



Ci-dessous, deux vues de la galerie abandonnée et de ses aménagements, murs et éclairage



Si cette fiche comporte des erreurs ou des oublis, merci de nous le signaler.