



INVENTAIRE des TUNNELS FERROVIAIRES de FRANCE

itff@hotmail.fr

FICHE TUNNEL

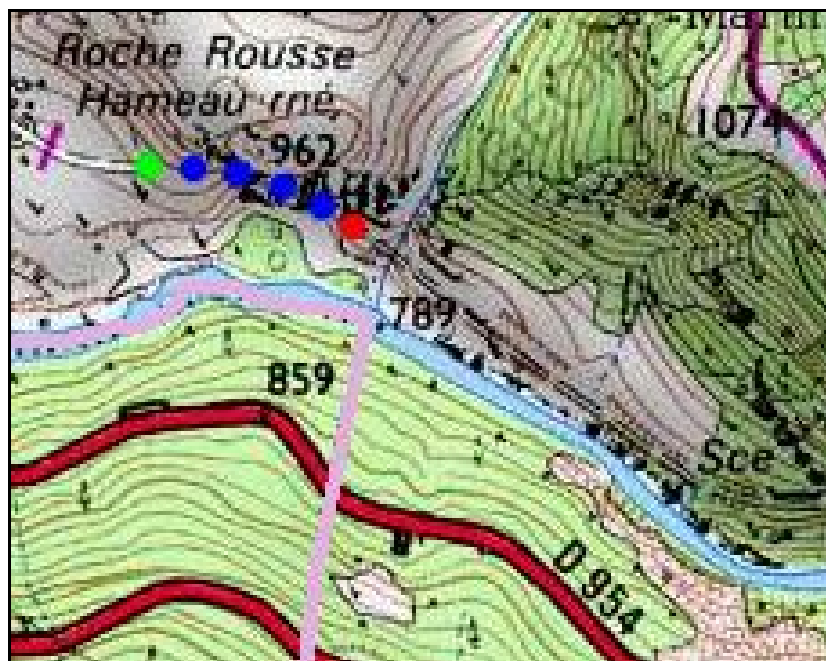
N° INVENTAIRE : 04102.4 NOM : Tunnel de Roche Rousse

SECTION de LIGNE : CHANTELOUBE (05) > BARCELONNETTE (04)

COMMUNES : Entrée : Le Lauzet Ubaye (04) Sortie : Le Lauzet Ubaye (04)

COORDONNEES : Lambert II Etendu
X : 923,540 X : 923,765
Y : 1947,282 Y : 1947,235

Altitude moyenne : 840 m



DONNEES TECHNIQUES :

Nature de l'ouvrage : Vrai tunnel de percement

Longueur : 236 m

Nombre de voies : 1

Usage actuel : Chemin carrossable

Etat général accès : Chemin carrossable

Etat général galerie : Bon

COMMENTAIRES :

Ce tunnel fait partie de l'ancienne ligne en construction partiellement noyée dans le lac de Serre Ponçon, inachevée et qui n'a jamais servi, qui aurait dû relier Chorges à Barcelonnette.



Il livre aujourd'hui passage à un parcours de randonnée pédestre et cycliste.

ICONOGRAPHIE :

ENTREE




SORTIE





La sortie du tunnel précède un pont détruit par la résistance pendant la seconde guerre mondiale et remplacé par une passerelle métallique



A gauche la sortie du tunnel de Partonnier, et à droite celle du tunnel de Roche Rousse peu de temps après la construction de la ligne
Le pont non détruit par la résistance est ici bien visible

Si cette fiche comporte des erreurs ou des oublis, merci de nous le signaler.

★ ★ ★