



INVENTAIRE des TUNNELS FERROVIAIRES de FRANCE

itff@hotmail.fr

FICHE TUNNEL

N° INVENTAIRE : 05036.1 NOM : Tunnel de Gorsas



SECTION de LIGNE : LE MERDAREL (05) > BRIANCON (05)

COMMUNES : Entrée : Châteauroux les Alpes (05) Sortie : Châteauroux les Alpes (05)

COORDONNEES : Lambert II Etendu
X : 935,086 X : 935,135
Y : 1967,947 Y : 1967,956




Altitude moyenne : 891 m



Les deux points noirs indiquent le tunnel voisin de Serre de Buis, n° 05036.2

DONNEES TECHNIQUES :

Nature de l'ouvrage : Vrai tunnel de percement
Longueur : 38 m
Nombre de voies : 2 (1)
Usage actuel : En service (accès dangereux)
Etat général accès : Ligne en service (accès dangereux)
Etat général galerie : Bon

COMMENTAIRES :**ICONOGRAPHIE :****ENTREE****SORTIE**

Ci-contre, la sortie du tunnel de Gorsas vue depuis l'entrée du tunnel de Serre de Buis





Vue aérienne des tunnels de **Gorsas** (à gauche) et de **Serre de Buis** (à droite) le long de la Durance

Si cette fiche comporte des erreurs ou des oublis, merci de nous le signaler.

★ ★ ★