



INVENTAIRE des TUNNELS FERROVIAIRES de FRANCE

itff@hotmail.fr

FICHE TUNNEL

N° INVENTAIRE : 05111.2 NOM : Tunnel du Villaret



SECTION de LIGNE : PRALONG (05) > LE MERDAREL (05)

COMMUNES : Entrée : Puy Sanières (05) Sortie : Puy Sanières (05)

COORDONNEES : Lambert II Etendu
X : 926,029 X : 926,947
Y : 1957,710 Y : 1958,002

Altitude moyenne : 805 m



Les points jaunes indiquent le tunnel voisin de l'Estree, n° 05111.1
Les points noirs indiquent, de gauche à droite, les anciens tunnels voisins noyés
de Bassonne, 05111.3 et des Champannes, n° 05111.4

DONNEES TECHNIQUES :

Nature de l'ouvrage : Vrai tunnel de percement
Longueur : 948 m
Nombre de voies : 1
Usage actuel : En service (accès dangereux)
Etat général accès : Ligne en service (accès dangereux)
Etat général galerie : Bon



COMMENTAIRES :

Ce tunnel fait partie de la nouvelle portion de ligne Gap > Briançon venue en remplacement de l'ancienne ligne noyée sur une douzaine de kilomètres par suite de la construction du barrage de Serre Ponçon.

ICONOGRAPHIE :**ENTREE****SORTIE**


Eté, hiver, deux aspects des extrémités du tunnel







La galerie dans son état actuel



Et la galerie pendant son creusement

Ci-contre, très belle vue aérienne montrant :

- A gauche, la sortie du tunnel des Champannes encore en service, peu de temps avant son abandon
- A droite, celle du tunnel du Villaret en construction
- Et dans le bas de la photo, le point où les deux lignes, l'ancienne qui va disparaître et la nouvelle qui va la remplacer, se rejoignent.



Si cette fiche comporte des erreurs ou des oublis, merci de nous le signaler.

★ ★ ★