



INVENTAIRE des TUNNELS FERROVIAIRES de FRANCE

itff@hotmail.fr

FICHE TUNNEL

N° INVENTAIRE : 06062.6 NOM : Tunnel de Causagne

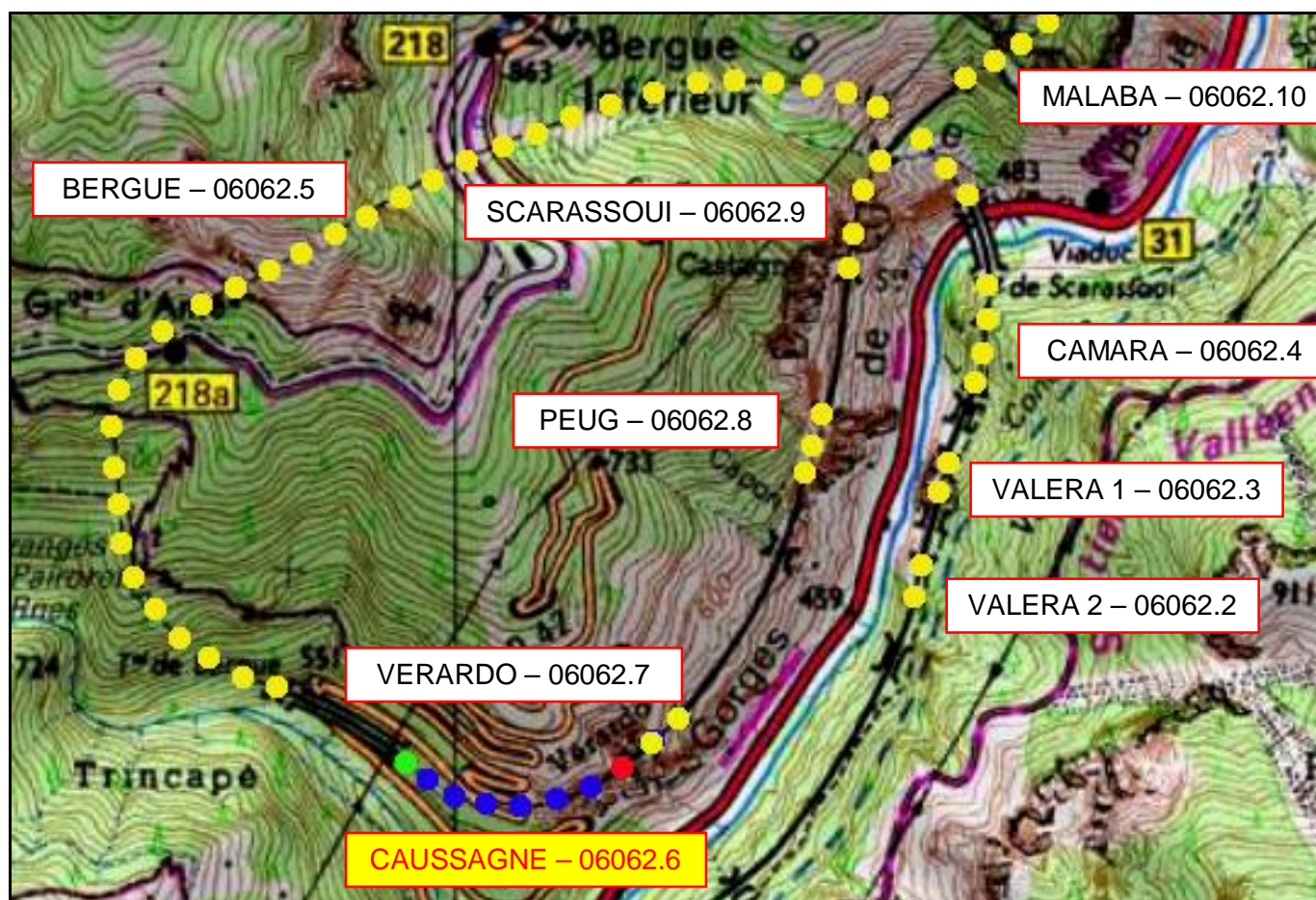


SECTION de LIGNE : BREIL SUR ROYA (06) > ITALIE

COMMUNES : Entrée : Fontan (06) Sortie : Fontan (06)

COORDONNEES : Lambert II Etendu
X : 1018,643 X : 1018,946
Y : 1904,233 Y : 1904,253

Altitude moyenne : 553 m



DONNEES TECHNIQUES :

Nature de l'ouvrage : Vrai tunnel de percement

Longueur : 275 m

Nombre de voies :	1
Usage actuel :	En service (accès dangereux)
Etat général accès :	Ligne en service (accès dangereux)
Etat général galerie :	Bon


COMMENTAIRES :

Le tunnel de Caussagne fait partie de la boucle ferroviaire de Bergue qui permet à la ligne Breil > Italie de prendre 90 m de dénivellation.


ICONOGRAPHIE :

ENTREE

SORTIE



Autre vue de l'entrée du tunnel



Reconstruction du site de la Céva emporté par une crue de torrent en 1950
entre la sortie du tunnel de Bergue et l'entrée (au fond) du tunnel de Caussagne



Autre vue de la sortie du tunnel

Si cette fiche comporte des erreurs ou des oublis, merci de nous le signaler.