



INVENTAIRE des TUNNELS FERROVIAIRES de FRANCE

itff@hotmail.fr

FICHE TUNNEL

N° INVENTAIRE : **06062.7** NOM : Tunnel de Verardo

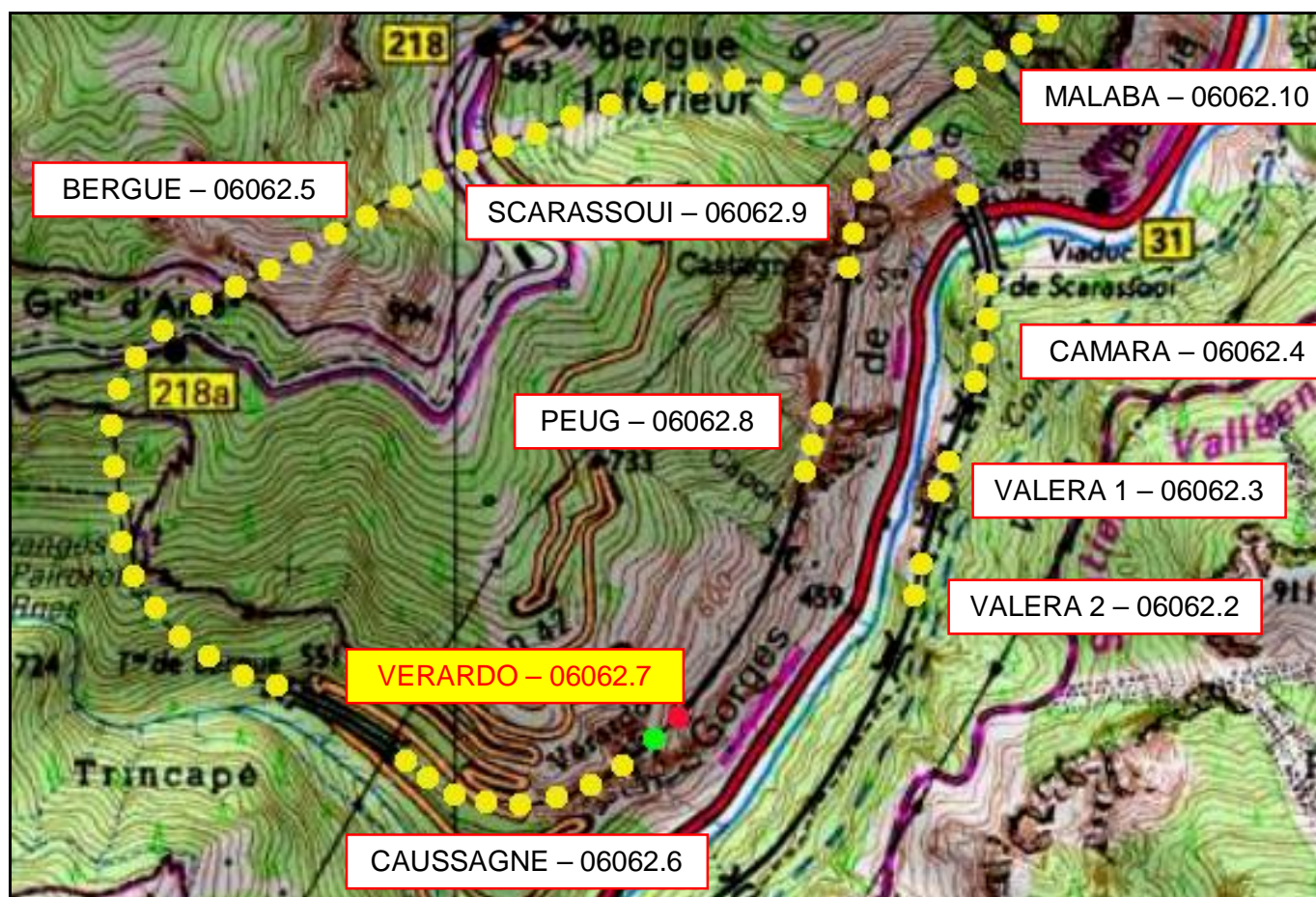


SECTION de LIGNE : BREIL SUR ROYA (06) > ITALIE

COMMUNES : Entrée : Fontan (06) Sortie : Fontan (06)

COORDONNEES : Lambert II Etendu
X : 1018,985 X : 1019,021
Y : 1904,283 Y : 1904,326

Altitude moyenne : 565 m



DONNEES TECHNIQUES :

Nature de l'ouvrage : Vrai tunnel de percement
Longueur : 53 m

Nombre de voies :	1
Usage actuel :	En service (accès dangereux)
Etat général accès :	Ligne en service (accès dangereux)
Etat général galerie :	Bon

COMMENTAIRES :

Le tunnel de Verardo fait partie de la boucle ferroviaire de Bergue qui permet à la ligne Breil > Italie de prendre 90 m de dénivellation.



Son entrée est en biais, épousant ainsi la forme de l'épaulement rocheux que le souterrain traverse.

ICONOGRAPHIE :

ENTREE

SORTIE

Une photo actuelle disponible pour l'instant.
Il ne tient qu'à vous...



Quelqu'un a pris mon visage. Qui prendra mon derrière ?



Le même endroit, avant reconstruction de la ligne

Si cette fiche comporte des erreurs ou des oublis, merci de nous le signaler.

★ ★ ★