



# INVENTAIRE des TUNNELS FERROVIAIRES de FRANCE

[itff@hotmail.fr](mailto:itff@hotmail.fr)

## FICHE TUNNEL

N° INVENTAIRE : 06062.8 NOM : Tunnel de Peug

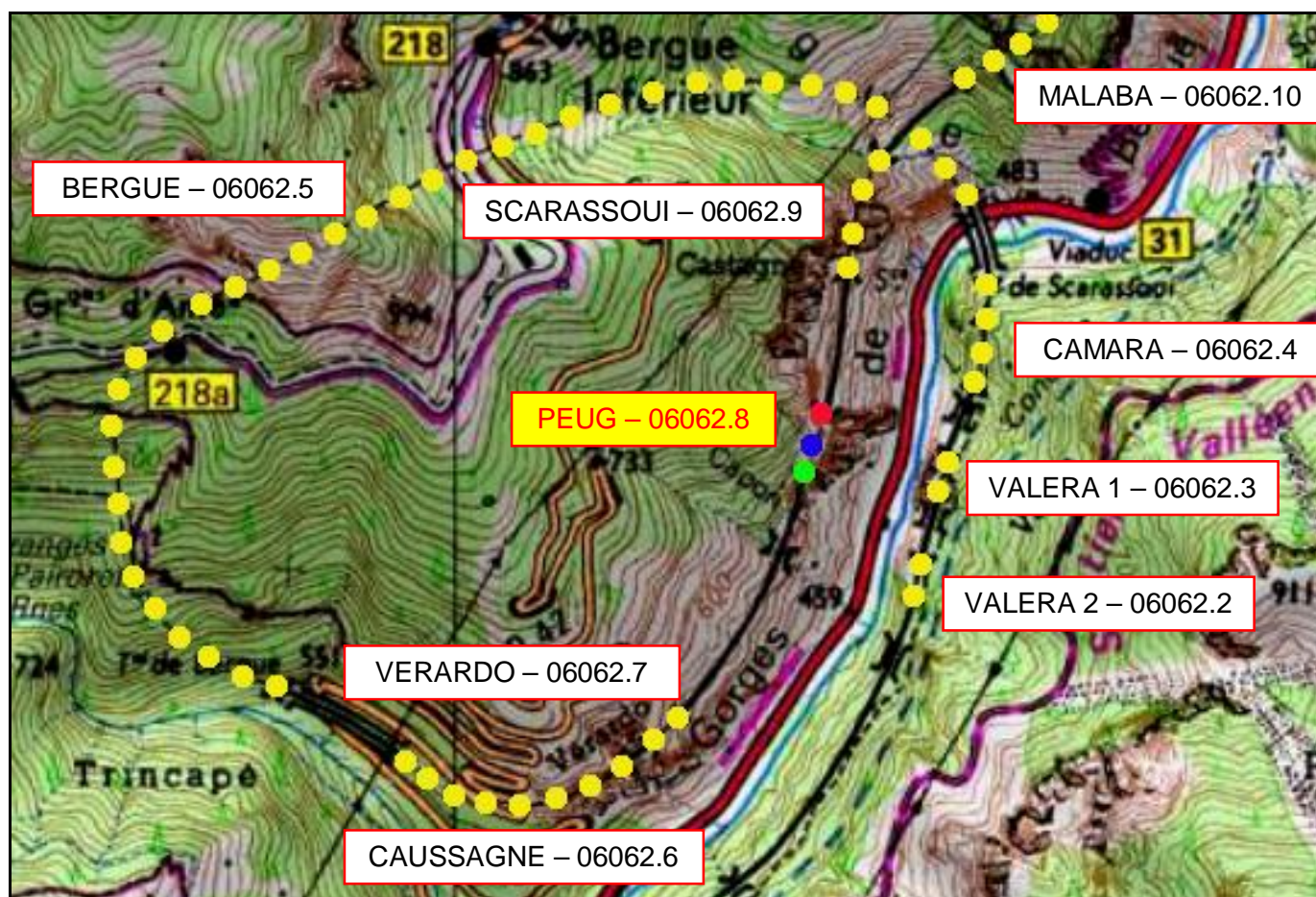


SECTION de LIGNE : BREIL SUR ROYA (06) > ITALIE

COMMUNES : Entrée : Fontan (06) Sortie : Fontan (06)

COORDONNEES : Lambert II Etendu  
X : 1019,171 X : 1019,199  
Y : 1904,666 Y : 1904,748

Altitude moyenne : 580 m



### DONNEES TECHNIQUES :

Nature de l'ouvrage : Vrai tunnel de percement

Longueur : 75 m

Nombre de voies :	1
Usage actuel :	<b>En service (accès dangereux)</b>
Etat général accès :	<b>Ligne en service (accès dangereux)</b>
Etat général galerie :	<b>Bon</b>

---

### COMMENTAIRES :

Le tunnel de Peug fait partie de la boucle ferroviaire de Bergue qui permet à la ligne Breil > Italie de prendre 90 m de dénivellation.



---

### ICONOGRAPHIE :

#### ENTREE

#### SORTIE

Une photo actuelle disponible pour l'instant.  
Il ne tient qu'à vous...



Quelqu'un a pris mon visage. Qui prendra mon derrière ?

---

**Si cette fiche comporte des erreurs ou des oublis, merci de nous le signaler.**

★ ★ ★