



INVENTAIRE des TUNNELS FERROVIAIRES de FRANCE

itff@hotmail.fr

FICHE TUNNEL

N° INVENTAIRE : 06088.1 NOM : Galerie Mathis

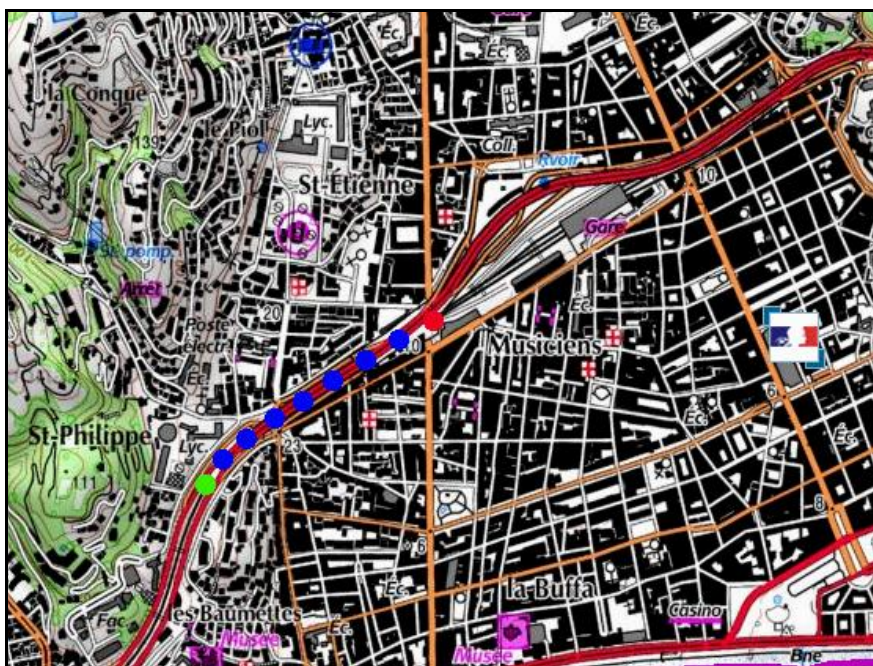


SECTION de LIGNE : CAGNES SUR MER (06) > NICE (06)

COMMUNES : Entrée : Nice (06) Sortie : Nice (06)

COORDONNEES : Lambert II Etendu
X : 996,243 X : 996,847
Y : 1867,584 Y : 1868,060

Altitude moyenne : 10 m



DONNEES TECHNIQUES :

Nature de l'ouvrage : Faux tunnel
Longueur estimée : 780 m
Nombre de voies : 3
Usage actuel : En service (accès dangereux)
Etat général accès : Ligne en service (accès dangereux)
Etat général galerie : Bon

COMMENTAIRES :

Pour désengorger le trafic routier, Nice s'est dotée d'une voie de circulation rapide qui traverse toute la ville d'ouest en est : la voie Mathis. C'est une chaussée à 2 x 2 voies.

Comme la place manquait, la voie Mathis a été en grande partie construite sur un pont qui chevauche la voie ferrée avant et après la gare de Nice. Côté ouest, ce pont sur pilotis se double de la présente galerie ferroviaire qui court en dessous de son tablier.



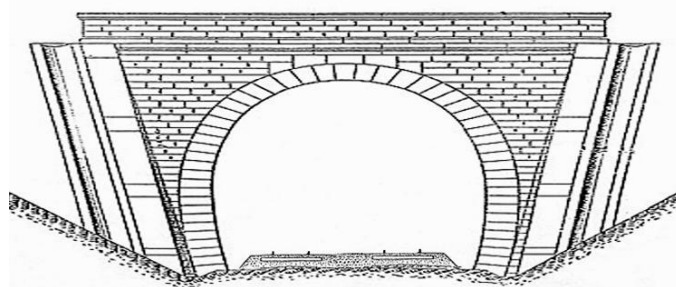
Deux aspects du pont routier de la voie Mathis sous lequel se trouve la galerie ferroviaire à l'ouest de la gare

ICONOGRAPHIE :

ENTREE

SORTIE

Une photo actuelle disponible pour l'instant.
Il ne tient qu'à vous...




Quelqu'un a pris mon visage. Qui prendra mon derrière ?





Ci-dessous, divers aspects de la galerie en partie couverte ou à claire-voie





Vue aérienne de la galerie

Si cette fiche comporte des erreurs ou des oublis, merci de nous le signaler.

★ ★ ★