



# INVENTAIRE des TUNNELS FERROVIAIRES de FRANCE

[itff@hotmail.fr](mailto:itff@hotmail.fr)

## FICHE TUNNEL

N° INVENTAIRE : **06088.6** NOM : Tunnel de Roche



SECTION de LIGNE : NICE (06) > LA GRAVE DE PEILLE (06)

COMMUNES : Entrée : Nice (06) Sortie : Nice (06)

COORDONNEES : Lambert II Etendu  
X : 999,411 X : 999,339  
Y : 1870,741 Y : 1870,803

Altitude moyenne : 29 m




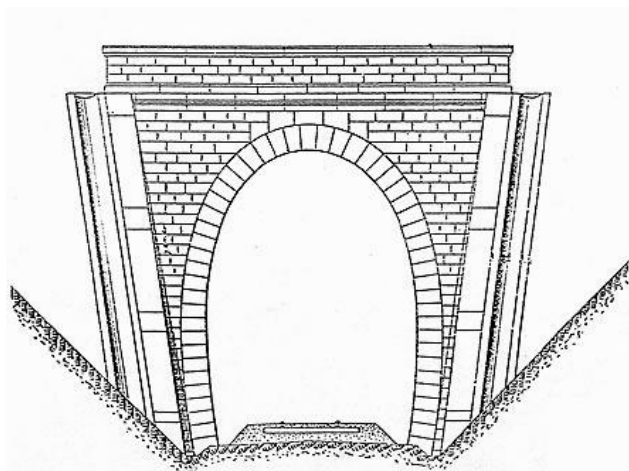
L'ellipse rouge et les points noirs indiquent le tunnel voisin de Bon Voyage, n° 06088.7

### DONNEES TECHNIQUES :


Nature de l'ouvrage : **Vrai tunnel de percement**  
Longueur : **96 m**  
Nombre de voies : **1**  
Usage actuel : **En service (accès dangereux)**  
Etat général accès : **Ligne en service (accès dangereux)**  
Etat général galerie : **Bon**

**COMMENTAIRES :****ICONOGRAPHIE :****ENTREE****SORTIE**

Une photo actuelle disponible pour l'instant.  
Il ne tient qu'à vous...



Quelqu'un a pris mon derrière. Qui prendra mon visage ?



Si cette fiche comporte des erreurs ou des oublis, merci de nous le signaler.