



# INVENTAIRE des TUNNELS FERROVIAIRES de FRANCE

[itff@hotmail.fr](mailto:itff@hotmail.fr)

## FICHE TUNNEL

N° INVENTAIRE : 06091.1 NOM : Tunnel de la Colletta

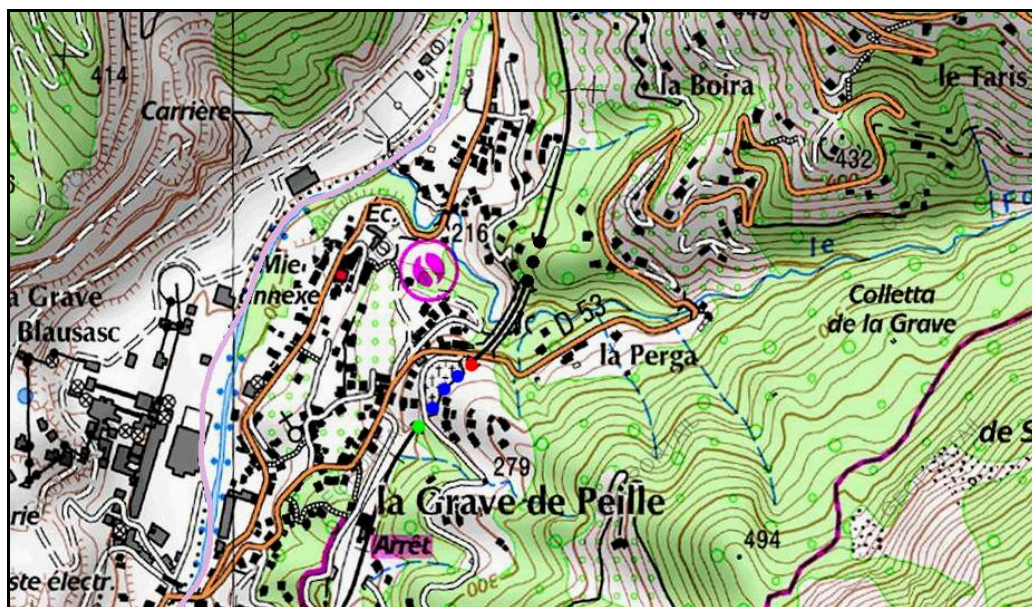


SECTION de LIGNE : LA GRAVE DE PEILLE (06) > L'ESCARENE (06)

COMMUNES : Entrée : Peille (06) Sortie : Peille (06)

COORDONNEES : Lambert II Etendu  
X : 1006,227 X : 1006,326  
Y : 1878,800 Y : 1878,920

Altitude moyenne : 250 m





Les points noirs indiquent le tunnel voisin de l'Ecluse, n° 06091.2

### DONNEES TECHNIQUES :

Nature de l'ouvrage : Vrai tunnel de percement  
Longueur : 177 m  
Nombre de voies : 1  
Usage actuel : En service (accès dangereux)  
Etat général accès : Ligne en service (accès dangereux)  
Etat général galerie : Bon

**COMMENTAIRES :****ICONOGRAPHIE :****ENTREE****SORTIE**

Une photo actuelle disponible pour l'instant.  
Il ne tient qu'à vous...



Quelqu'un a pris mon visage. Qui prendra mon derrière ?



La sortie du tunnel à l'extrémité du viaduc de la Colletta

**Si cette fiche comporte des erreurs ou des oublis, merci de nous le signaler.**

★ ★ ★