



INVENTAIRE des TUNNELS FERROVIAIRES de FRANCE

itff@hotmail.fr

FICHE TUNNEL

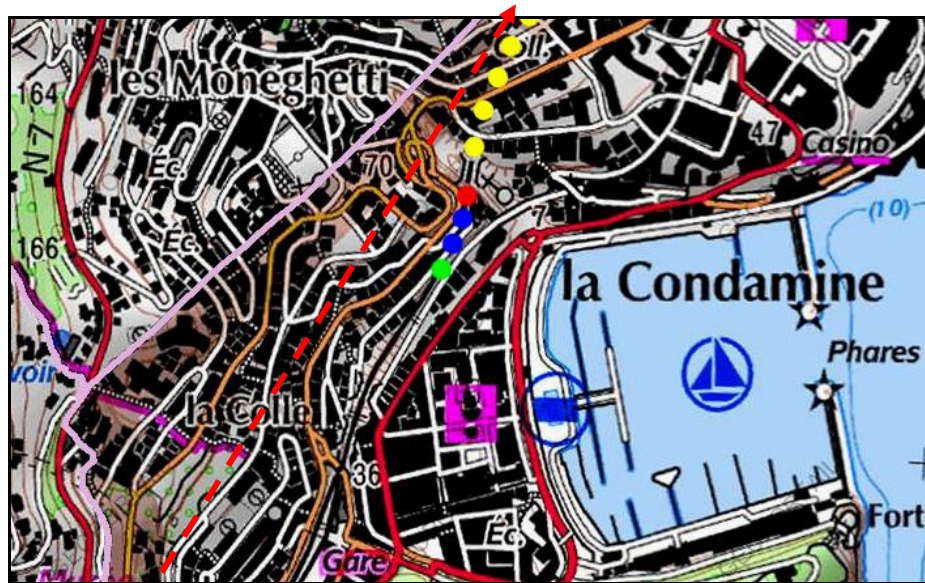
N° INVENTAIRE : **060MC.2** NOM : Tunnel de Sainte Devote

SECTION de LIGNE : MONACO SECTION NŒUD (PRINCIPAUTE)

COMMUNES : Entrée : Monaco (Principauté) Sortie : Monaco (Principauté)

COORDONNEES : Lambert II Etendu
X : 1009,750 X : 1009,781
Y : 1872,674 Y : 1872,786

Altitude moyenne : 12 m



Les points jaunes indiquent la partie abandonnée du tunnel voisin initial de Monte Carlo
Les tirets rouges indiquent l'axe du tunnel voisin de Monaco Monte Carlo, n° 06032.3

DONNEES TECHNIQUES :

Nature de l'ouvrage : Vrai tunnel de percement

Longueur : 132 m

Nombre de voies : 2

Usage actuel : Usage routier

Etat général accès : Route


Etat général galerie : Bon

COMMENTAIRES :

Lorsqu'il a été question de faire passer la ligne Marseille > Vintimille en souterrain sous la principauté de Monaco, le tunnel de Sainte Devote a été creusé pour permettre l'accès ferroviaire à l'entrée (côté ouest) du grand tunnel de Monte Carlo qui constituait la tranche est de ce vaste projet.

Par la suite, il a été abandonné et transformé en voie routière lors de la réalisation de la tranche ouest du projet représentée par le tunnel de Monaco et l'actuelle gare souterraine.

Ci-dessous, quelques photos datant de la construction de ce tunnel.




A droite, photo d'époque montrant le début du chantier et l'aménagement de la fouille d'accès à l'entrée du futur tunnel (sens de la prise de vue)

Il est intéressant de comparer cette photo avec une vue aérienne actuelle.

Si la maison (double flèche rouge) existe toujours, ainsi que l'appentis de jardin (double flèche jaune), il est notable de constater combien le reste de l'environnement a changé.





La sortie du tunnel de Sainte Dévôte

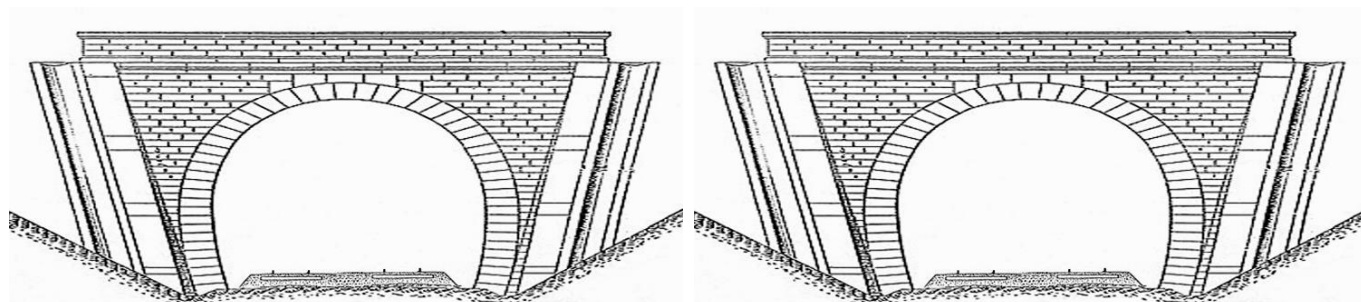
L'entrée du grand tunnel de Monte Carlo en cours de percement se trouve derrière le photographe. Le restaurant disparaîtra et laissera place, 20 ans plus tard, à l'accès de la gare souterraine de Monaco dont la position est à 50 m à droite de cette photo.

ICONOGRAPHIE :

ENTREE

SORTIE

Pas de photos actuelles disponibles pour l'instant.
Il ne tient qu'à vous...



Qui me tirera le portait ?

Si cette fiche comporte des erreurs ou des oublis, merci de nous le signaler.