

# INVENTAIRE des TUNNELS FERROVIAIRES de FRANCE

[itff@hotmail.fr](mailto:itff@hotmail.fr)

## FICHE TUNNEL

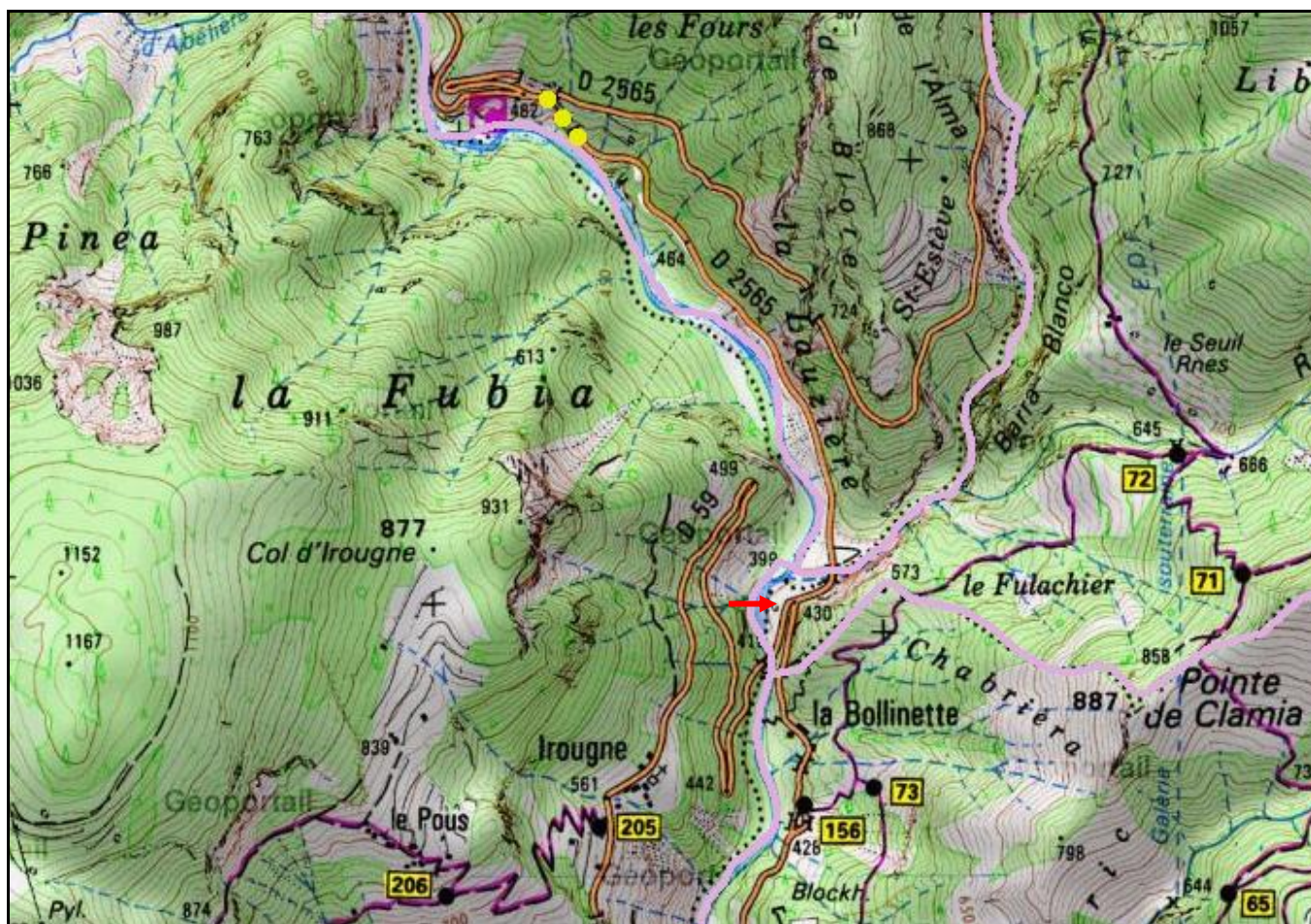
N° INVENTAIRE : 06102.1 NOM : Galerie de Bolinette

SECTION de LIGNE : LA MESCLA (06) > SAINT SAUVEUR SUR TINEE (06)

COMMUNES : Entrée : Rimplas (06) Sortie : Rimplas (06)

COORDONNEES : X : Y : X : Y :  
Lambert II Etendu

Altitude moyenne : m



Les trois points jaunes indiquent le tunnel voisin de Millefont, n° 06102.2  
La position exacte et les coordonnées de cette galerie sont inconnues  
Nous savons simplement qu'elle se trouvait quelque part sur la D 2565,  
entre la cote 430 (flèche rouge) et le tunnel de Millefont

**DONNEES TECHNIQUES :**

Nature de l'ouvrage :	Galerie de protection
Longueur :	32 m
Nombre de voies :	1
Usage actuel :	Détruit

---



**COMMENTAIRES :**

Cette galerie mixte rail / route se trouvait sur la ligne du tramway métrique électrique qui montait du pont de la Mescla vers Saint Sauveur de Tinée. Elle a été détruite lors de l'élargissement de la route D 2205. Il n'en reste aucune trace et il est impossible aujourd'hui de connaître sa position et ses coordonnées exactes.

---

**ICONOGRAPHIE :****ENTREE****SORTIE**

Pas de photos passées disponibles pour l'instant.  
Il ne tient qu'à vous...



Qui me tirera le portait ?

---

Si cette fiche comporte des erreurs ou des oublis, merci de nous le signaler.

★ ★ ★