

INVENTAIRE des TUNNELS FERROVIAIRES de FRANCE

itff@hotmail.fr

FICHE TUNNEL

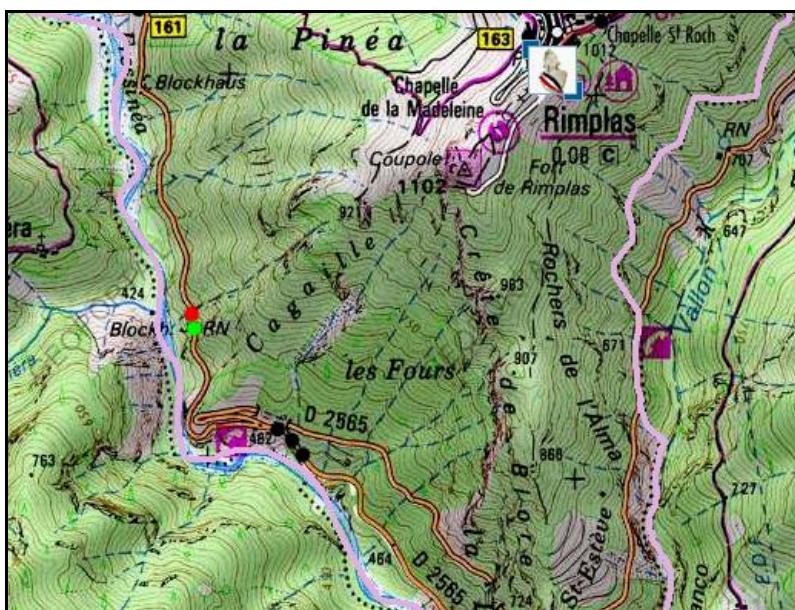
N° INVENTAIRE : 06102.3 NOM : Tunnel de Rimplas

SECTION de LIGNE : LA MESCLA (06) > SAINT SAUVEUR SUR TINEE (06)

COMMUNES : Entrée : Rimplas (06) Sortie : Rimplas (06)

COORDONNEES : Lambert II Etendu
X : 983,352 X : 983,352
Y : 1906,732 Y : 1906,768

Altitude moyenne : 490 m



Les deux points noirs indiquent le tunnel voisin de Millefont, n° 06102.1

DONNEES TECHNIQUES :

Nature de l'ouvrage : Vrai tunnel de percement

Longueur : 36 m

Nombre de voies : 1

Usage actuel : Usage routier

Etat général accès : Route

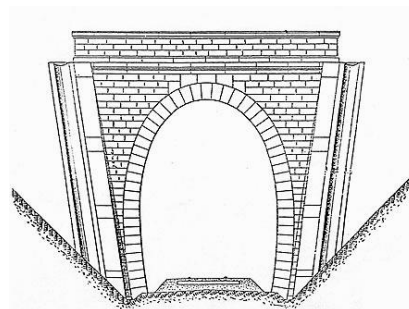

Etat général galerie : Bon

COMMENTAIRES :

Ce tunnel mixte rail / route se trouvait sur la ligne du tramway métrique électrique qui montait du pont de la Mescla vers Saint Sauveur de Tinée. Il est redevenu routier lorsque le tramway a disparu. Elargi, il livre aujourd'hui passage à la route D 2205.

ICONOGRAPHIE :**ENTREE****SORTIE**

Pas de photos actuelles disponibles pour l'instant.
Il ne tient qu'à vous...



Qui me tirera le portait ?

Si cette fiche comporte des erreurs ou des oublis, merci de nous le signaler.

★ ★ ★