



INVENTAIRE des TUNNELS FERROVIAIRES de FRANCE

itff@hotmail.fr

FICHE TUNNEL

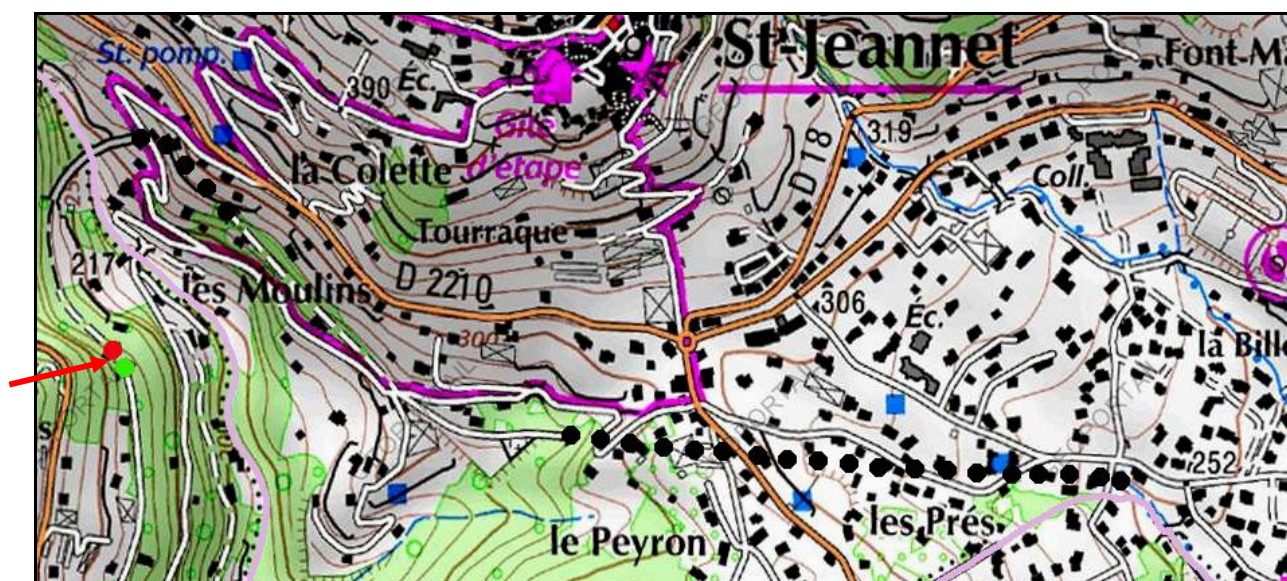
N° INVENTAIRE : 06157.2 NOM : Tunnel des Canons

SECTION de LIGNE : VENCE (06) > LA MANDA (06)

COMMUNES : Entrée : Vence (06) Sortie : Vence (06)

COORDONNEES : Lambert II Etendu
X : 986,665 X : 986,649
Y : 1871,937 Y : 1871,956

Altitude moyenne : 280 m



La flèche rouge indique le tunnel

Les points noirs indiquent les tunnels voisins de Cagne, n° 06122.1 et Saint Jeannet, n° 06122.2

DONNEES TECHNIQUES :

Nature de l'ouvrage : Vrai tunnel de percement



Longueur : 30 m

Nombre de voies : 1

Usage actuel : Chemin carrossable

Etat général accès : Chemin carrossable

Etat général galerie : Bon

COMMENTAIRES :**ICONOGRAPHIE :****ENTREE****SORTIE**



Si cette fiche comporte des erreurs ou des oublis, merci de nous le signaler.

★ ★ ★