



INVENTAIRE des TUNNELS FERROVIAIRES de FRANCE

itff@hotmail.fr

FICHE TUNNEL

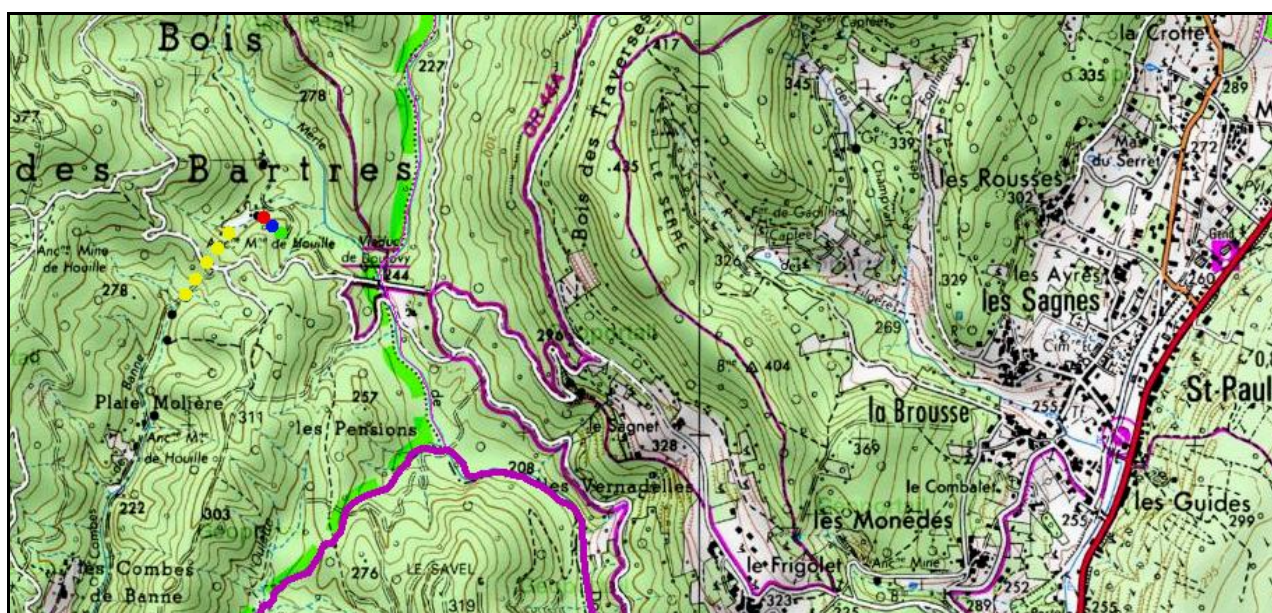
N° INVENTAIRE : 07024.2 NOM : Tunnel des Bartres

SECTION de LIGNE : DOULOVY (07) > LES BARTRES (07)

COMMUNES : Entrée : Banne (07) Sortie : Banne (07)

COORDONNEES : Lambert II Etendu
X : 742,384 X : 742,349
Y : 1928,503 Y : 1928,556

Altitude moyenne : 245 m



Les points jaunes indiquent le tunnel voisin de Plate Molière, n° 07024.3

DONNEES TECHNIQUES :

Nature de l'ouvrage : Vrai tunnel de percement
Longueur estimée : 63 m
Nombre de voies : 1
Usage actuel : Disparu
Etat général accès : Pédestre bon (sentier randonnée)
Etat général galerie : ?

COMMENTAIRES :



Ce court tunnel a totalement disparu mais il n'est peut-être pas détruit, simplement enfoui derrière les coulées de terre qui sont venues combler ses tranchées d'accès. Il faisait partie du réseau à voie étroite (0,80 m) des mines de Banne et se trouvait entre le viaduc de Doulovy et le carreau principal des mines, dans le bois des Bartres. Sa présence est attestée par ses deux tranchées d'accès bien visibles depuis l'actuel sentier de randonnée et placées en vis-à-vis de part et d'autre d'un épaulement du terrain.

ICONOGRAPHIE :

ENTREE

SORTIE

Pas de photos passées disponibles pour l'instant.
Il ne tient qu'à vous...



Qui me tirera le portait ?



Les tranchées d'accès comblées et envahies de végétation

Les cercles jaunes indiquent la position du tunnel

Un ancien mur de soutènement (double flèche rouge) marque le début de la tranchée d'accès qui menait à l'entrée du souterrain

Si cette fiche comporte des erreurs ou des oublis, merci de nous le signaler.

★ ★ ★