



# INVENTAIRE des TUNNELS FERROVIAIRES de FRANCE

[itff@hotmail.fr](mailto:itff@hotmail.fr)

## FICHE TUNNEL

N° INVENTAIRE : **07142.1** NOM : Tunnel de la Veyssière



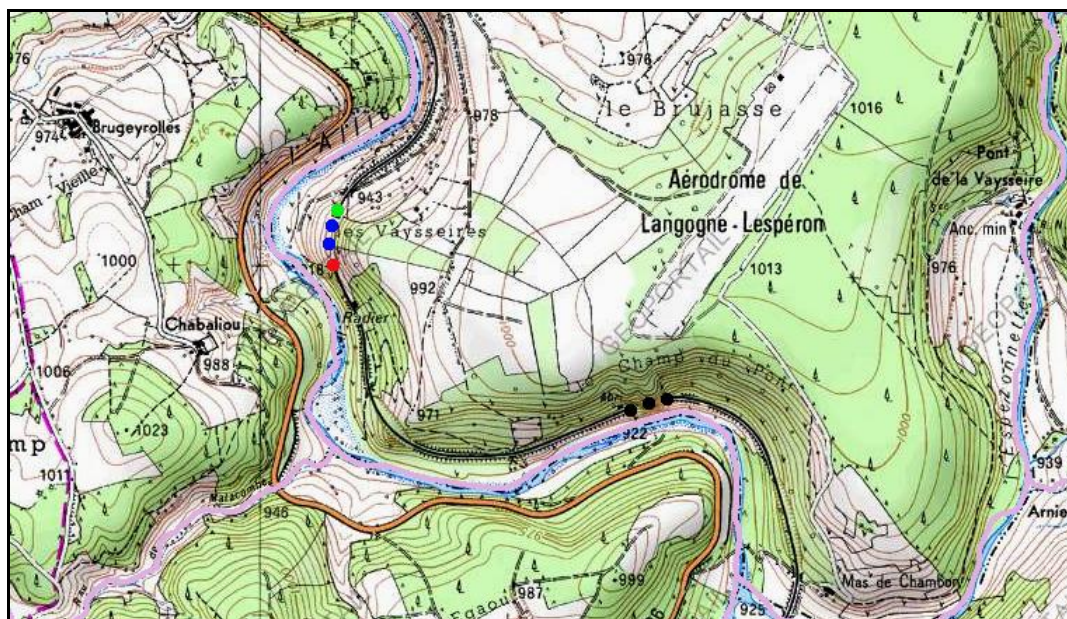
SECTION de LIGNE : LANGOGNE (48) > LA BASTIDE PUYLAURENT (48)

COMMUNES : Entrée : Lespéron (07) Sortie : Lespéron (07)

COORDONNEES : Lambert II Etendu

X :	721,556	X :	721,550
Y :	1968,103	Y :	1967,961

Altitude moyenne : 940 m





Les points noirs indiquent le tunnel voisin de Saint Martin, n° 07142.2

### DONNEES TECHNIQUES :

Nature de l'ouvrage : **Tranchée couverte**  
Longueur : **141 m**  
Nombre de voies : **1**  
Usage actuel : **En service (accès dangereux)**  
Etat général accès : **Ligne en service (accès dangereux)**  
Etat général galerie : **Bon**

**COMMENTAIRES :****ICONOGRAPHIE :****ENTREE****SORTIE**

Pas de photos actuelles disponibles pour l'instant.  
Il ne tient qu'à vous...



Qui me tirera le portait ?

Si cette fiche comporte des erreurs ou des oublis, merci de nous le signaler.

★ ★ ★