



INVENTAIRE des TUNNELS FERROVIAIRES de FRANCE

itff@hotmail.fr

FICHE TUNNEL

N° INVENTAIRE : 07217.1 NOM : Tunnel de Mordane

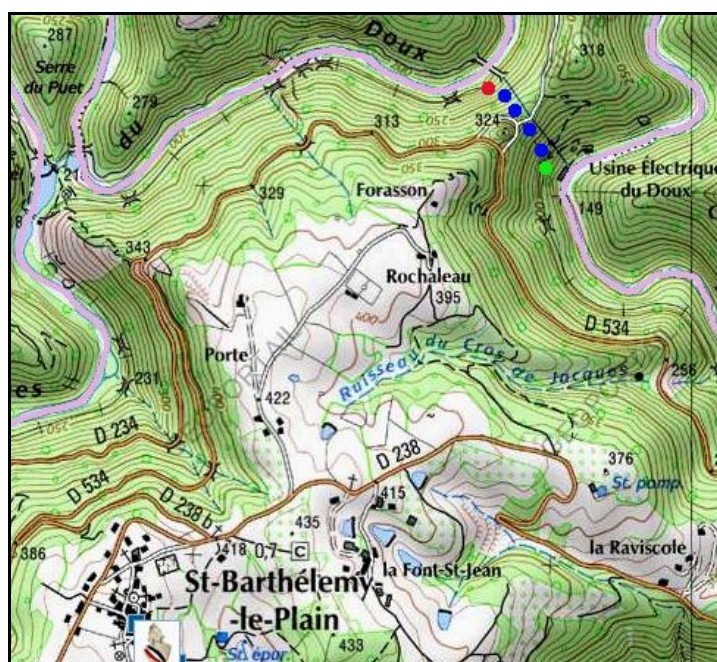


SECTION de LIGNE : LES PRAIRIES (07) > LE CHEYLARD (07)

COMMUNES : Entrée : Saint Barthélémy le Plain (07) Sortie : Saint Barthélémy le Plain (07)

COORDONNEES : Lambert II Etendu
X : 791,015 X : 790,844
Y : 2010,148 Y : 2010,346

Altitude moyenne : 200 m



DONNEES TECHNIQUES :

Nature de l'ouvrage : Vrai tunnel de percement
Longueur : 270 m
Nombre de voies : 1
Usage actuel : En service (accès dangereux)
Etat général accès : Ligne en service (accès dangereux)
Etat général galerie : Bon

COMMENTAIRES :

Seul vrai tunnel de la partie encore active du petit chemin de fer métrique du Vivarais entre Tournon sur Rhône et Lamastre.


Cette partie régulièrement exploitée sous forme associative à vocation touristique est aussi connue sous le nom de « Mastrou ».

ICONOGRAPHIE :


ENTREE



SORTIE



Ci-dessus et ci-dessous, l'entrée du tunnel de Mordane dominant l'usine électrique du Doux



L'intérieur du tunnel est éclairé
dans la mesure où l'exploitant organise aussi des descentes de la ligne en vélo-karts

Si cette fiche comporte des erreurs ou des oublis, merci de nous le signaler.

★ ★ ★