



# INVENTAIRE des TUNNELS FERROVIAIRES de FRANCE

[itff@hotmail.fr](mailto:itff@hotmail.fr)

## FICHE TUNNEL

N° INVENTAIRE : **07324.2** NOM : Galerie de Blachier



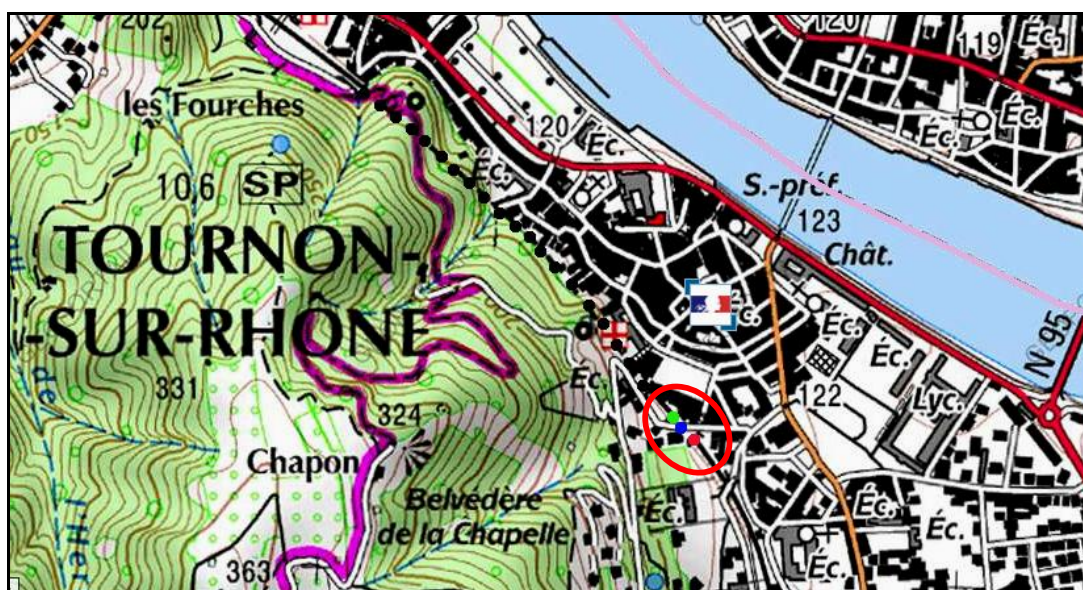
SECTION de LIGNE : LES PRAIRIES (07) > TOURNON SUR RHONE (07)

COMMUNES : Entrée : Tournon sur Rhône (07) Sortie : Tournon sur Rhône (07)

COORDONNEES : Lambert II Etendu

X :	796,612	X :	796,642
Y :	2010,306	Y :	2010,279

Altitude moyenne : 125 m



L'ellipse rouge indique le tunnel

Les points noirs indiquent le tunnel voisin de Tournon, n° 07324.1

### DONNEES TECHNIQUES :

Nature de l'ouvrage : **Faux tunnel**

Longueur : 44 m

Nombre de voies : 2

Usage actuel : **En service (accès dangereux)**

Etat général accès : **Ligne en service (accès dangereux)**

Etat général galerie : **Bon**

## COMMENTAIRES :

Bien qu'en gabarit classique à 2 voies, ce tunnel a longtemps donné passage à 3 voies.  
 En effet, la ligne métrique de Lamastre s'insérait dans la voie à écartement normal n° 2 (voie gauche dans le sens sud > nord, Tournon > les Prairies).  
 Les trains vers Lamastre roulaient en effet sur le rail gauche de la voie normale et sur un troisième rail intercalé au centre de cette dernière.



Le petit train de Lamastre quitte la gare de Tournon et s'engage sur la voie 2 de la grande ligne  
 Notez que son rail droit est inséré entre les deux rails de la ligne à écartement normal

## ICONOGRAPHIE :



**ENTREE**



**SORTIE**



A l'arrière-plan, la sortie du tunnel de Tournon



L'entrée de la courte galerie de Blachier  
vue depuis la sortie du tunnel de Tournon



Si cette fiche comporte des erreurs ou des oublis, merci de nous le signaler.

★ ★ ★