



INVENTAIRE des TUNNELS FERROVIAIRES de FRANCE

itff@hotmail.fr

FICHE TUNNEL

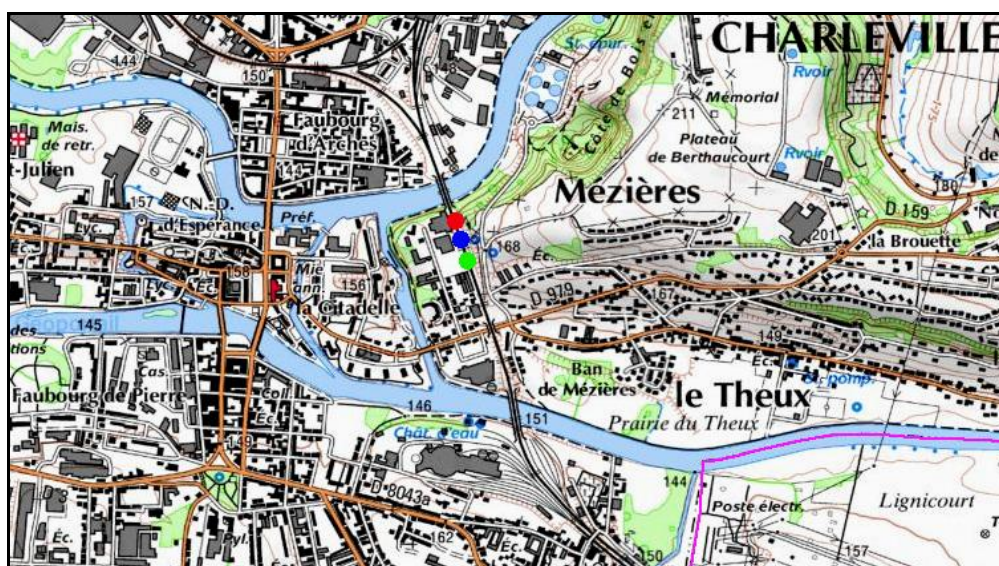
N° INVENTAIRE : 08105.1 NOM : Galerie de Berthaucourt

SECTION de LIGNE : MOHON (08) > CHARLEVILLE MEZIERES (08)

COMMUNES : Entrée : Charleville Mézières (08) Sortie : Charleville Mézières (08)

COORDONNEES : Lambert II Etendu
X : 772,438 X : 772,383
Y : 2531,952 Y : 2532,106

Altitude moyenne : 151 m

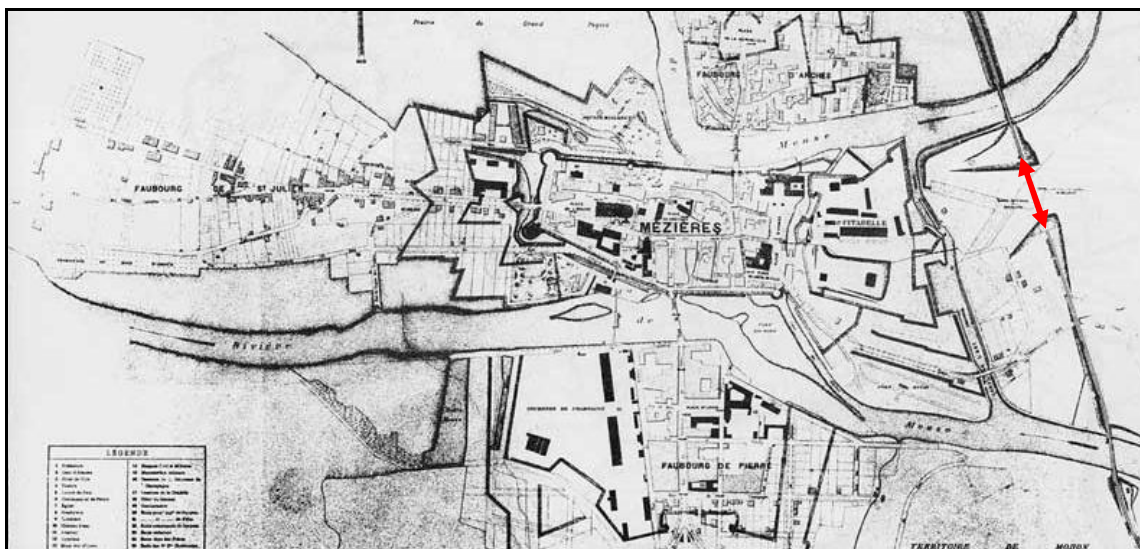


DONNEES TECHNIQUES :

Nature de l'ouvrage : Tranchée couverte
Longueur : 141 m
Nombre de voies : 2
Usage actuel : Détruit

COMMENTAIRES :

Aussi appelée tunnel de Mézières, cette tranchée couverte était intégrée aux fortifications de Charleville Mézières. Détruite le 25 août 1914 par les troupes françaises en repli devant l'armée allemande, puis reconstruite par les Allemands pendant la guerre, elle fut à nouveau détruite en 1918 et jamais reconstruite.



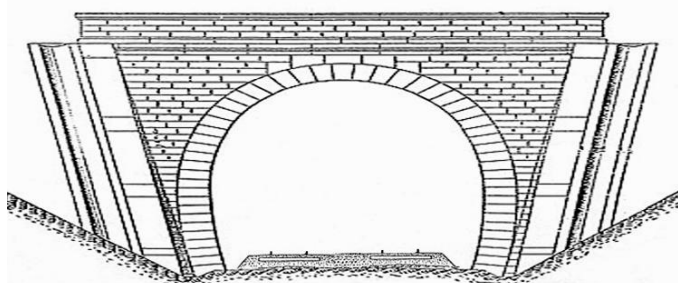
Ancien plan des fortifications de Mézières montrant l'existence de la tranchée couverte (flèche rouge)

ICONOGRAPHIE :

ENTREE


SORTIE

Une photo passée disponible pour l'instant.
Il ne tient qu'à vous...



Quelqu'un a pris mon derrière. Qui prendra mon visage ?

Les deux photos anciennes ci-contre montrent les travaux de déblaiement de la galerie après la destruction du 25 août 1914



Si cette fiche comporte des erreurs ou des oublis, merci de nous le signaler.