



INVENTAIRE des TUNNELS FERROVIAIRES de FRANCE

itff@hotmail.fr

FICHE TUNNEL

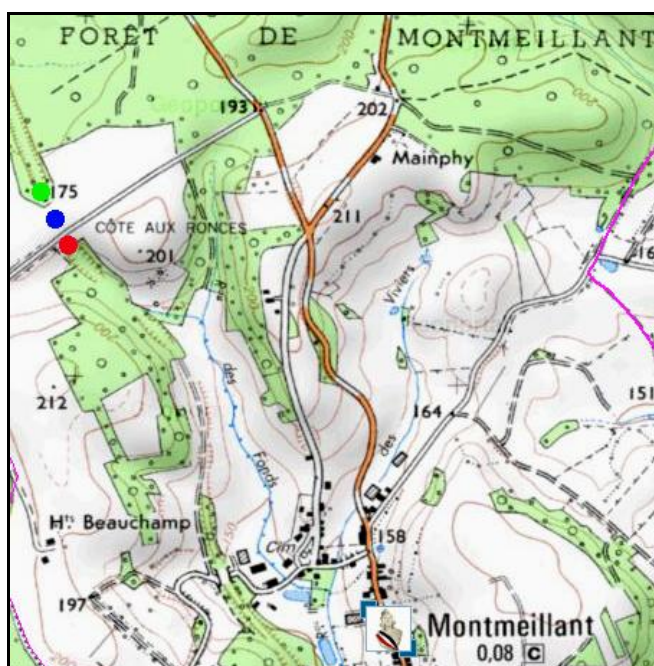
N° INVENTAIRE : 08307.1 NOM : Tunnel de la Côte aux Ronces

SECTION de LIGNE : LIART (08) > WASIGNY (08)

COMMUNES : Entrée : Montmeillant (08) Sortie : Montmeillant (08)

COORDONNEES : Lambert II Etendu
X : 743,089 X : 743,161
Y : 2524,766 Y : 2524,602

Altitude moyenne : 160 m



DONNEES TECHNIQUES :

Nature de l'ouvrage : Vrai tunnel de percement

Longueur : 160 m

Nombre de voies : 2

Usage actuel : Abandonné

Etat général accès : Pédestre moyen

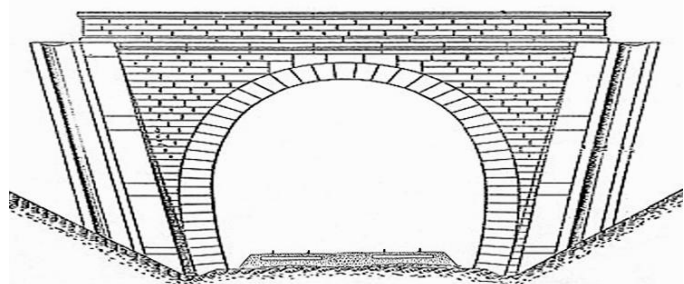
Etat général galerie : Bon

COMMENTAIRES :

Ce tunnel comporte des fourneaux de dynamitage.

ICONOGRAPHIE :**ENTREE****SORTIE**

Une photo actuelle disponible pour l'instant.
Il ne tient qu'à vous...




Quelqu'un a pris mon derrière. Qui prendra mon visage ?





Ci-dessus et ci-dessous, accès aux fourneaux de mine



Si cette fiche comporte des erreurs ou des oublis, merci de nous le signaler.