



INVENTAIRE des TUNNELS FERROVIAIRES de FRANCE

itff@hotmail.fr

FICHE TUNNEL

N° INVENTAIRE : 08363.1 NOM : Tunnel de Laifour

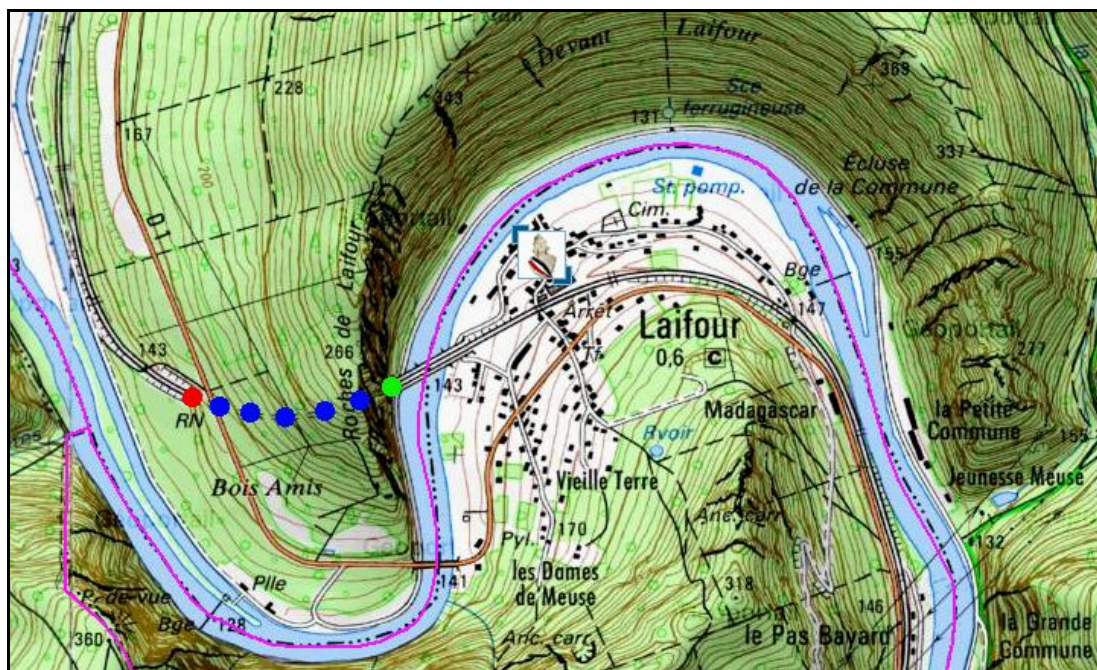


SECTION de LIGNE : MONTHERME GARE (08) > VIREUX MOLHAIN (08)

COMMUNES : Entrée : Revin (08) Sortie : Revin (08)

COORDONNEES : Lambert II Etendu
X : 769,100 X : 768,613
Y : 2548,419 Y : 2548,374

Altitude moyenne : 143 m



DONNEES TECHNIQUES :

Nature de l'ouvrage : Vrai tunnel de percement
Longueur : 488 m
Nombre de voies : 2
Usage actuel : En service (accès dangereux)
Etat général accès : Ligne en service (accès dangereux)
Etat général galerie : Bon

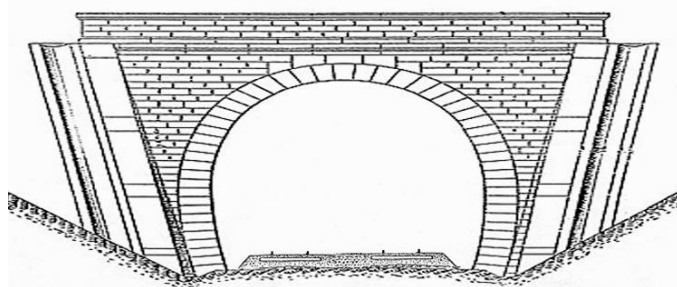

COMMENTAIRES :

ICONOGRAPHIE :

ENTREE

SORTIE


Une photo actuelle disponible pour l'instant.
Il ne tient qu'à vous...



Quelqu'un a pris mon visage. Qui prendra mon derrière ?



Ci-contre et ci-après, diverses vues de l'entrée du tunnel avec des trains



Si cette fiche comporte des erreurs ou des oublis, merci de nous le signaler.

★ ★ ★