



INVENTAIRE des TUNNELS FERROVIAIRES de FRANCE

itff@hotmail.fr

FICHE TUNNEL

N° INVENTAIRE : 09064.1 NOM : Galerie de Bouan

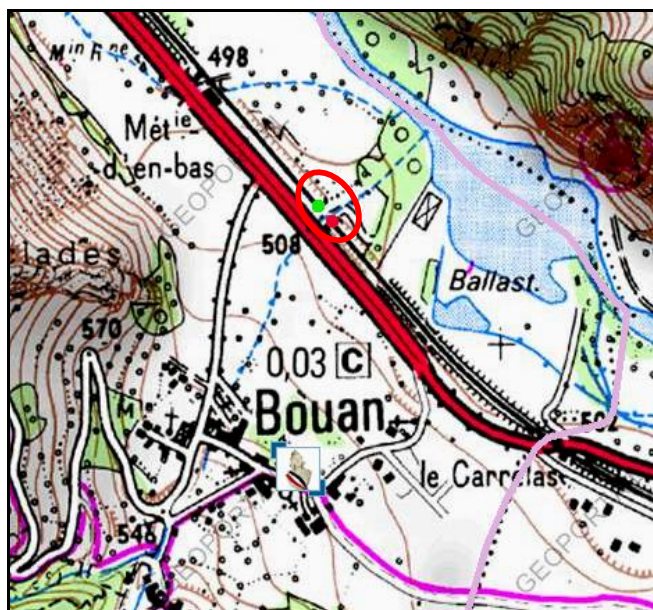


SECTION de LIGNE : TARASCON SUR ARIEGE (09) > LATOUR DE CAROL ENVEITG (66)

COMMUNES : Entrée : Bouan (09) Sortie : Bouan (09)

COORDONNEES : Lambert II Etendu
X : 543,604 X : 543,623
Y : 1755,847 Y : 1755,823

Altitude moyenne : 500 m



L'ellipse rouge indique le tunnel

DONNEES TECHNIQUES :

Nature de l'ouvrage : Faux tunnel
Longueur : 31 m
Nombre de voies : 1
Usage actuel : En service (accès dangereux)
Etat général accès : Ligne en service (accès dangereux)
Etat général galerie : Bon

COMMENTAIRES :

Faux tunnel traversant le cône de déjection du ruisseau de Bouan qui débouche sur la vallée de l'Ariège à une altitude légèrement supérieure à la ligne de chemin de fer. Le tunnel est donc une sorte de pont canal dans lequel le ruisseau passe au-dessus de la voie.

ICONOGRAPHIE :

ENTREE





SORTIE





Ci-dessus et ci-dessous, la belle galerie ronde



Vue aérienne de la galerie de Bouan
Le canal du ruisseau est clairement visible sur la galerie



Ci-contre, un AGC traverse
la petite galerie de Bouan



Si cette fiche comporte des erreurs ou des oublis, merci de nous le signaler.

★ ★ ★