



INVENTAIRE des TUNNELS FERROVIAIRES de FRANCE

itff@hotmail.fr

FICHE TUNNEL

N° INVENTAIRE : 09228.1 NOM : Tunnel de la Coume

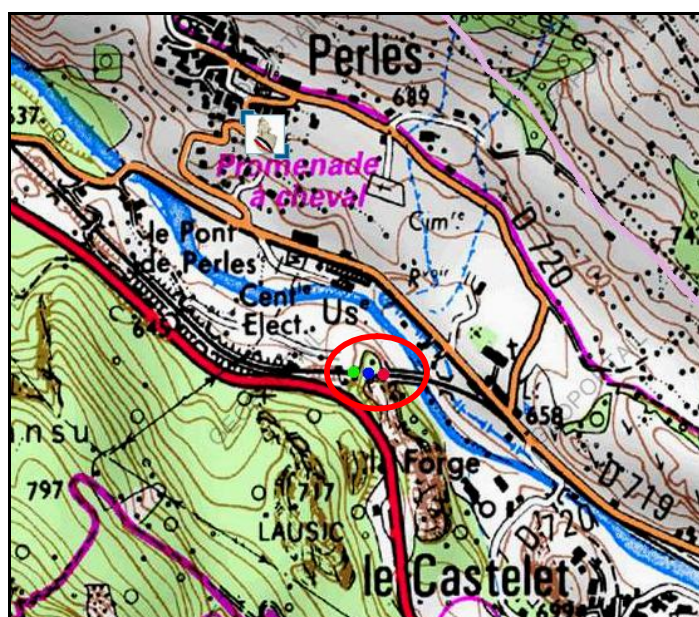


SECTION de LIGNE : TARASCON SUR ARIEGE (09) > LATOUR DE CAROL ENVEITG (66)

COMMUNES : Entrée : Perles et Castelet (09) Sortie : Perles et Castelet (09)

COORDONNEES : Lambert II Etendu
X : 555,065 X : 555,102
Y : 1748,649 Y : 1748,649

Altitude moyenne : 650 m






L'ellipse rouge indique le tunnel




DONNEES TECHNIQUES :

Nature de l'ouvrage : Vrai tunnel de percement
Longueur : 37 m
Nombre de voies : 1
Usage actuel : En service (accès dangereux)
Etat général accès : Ligne en service (accès dangereux)
Etat général galerie : Bon

COMMENTAIRES :

Aussi appelé tunnel de Perles et Castelet.

ICONOGRAPHIE :**ENTREE****SORTIE**



Ci-dessus et ci-dessous,
la sortie du tunnel avant l'électrification



Si cette fiche comporte des erreurs ou des oublis, merci de nous le signaler.

★ ★ ★