



# INVENTAIRE des TUNNELS FERROVIAIRES de FRANCE

[itff@hotmail.fr](mailto:itff@hotmail.fr)

## FICHE TUNNEL

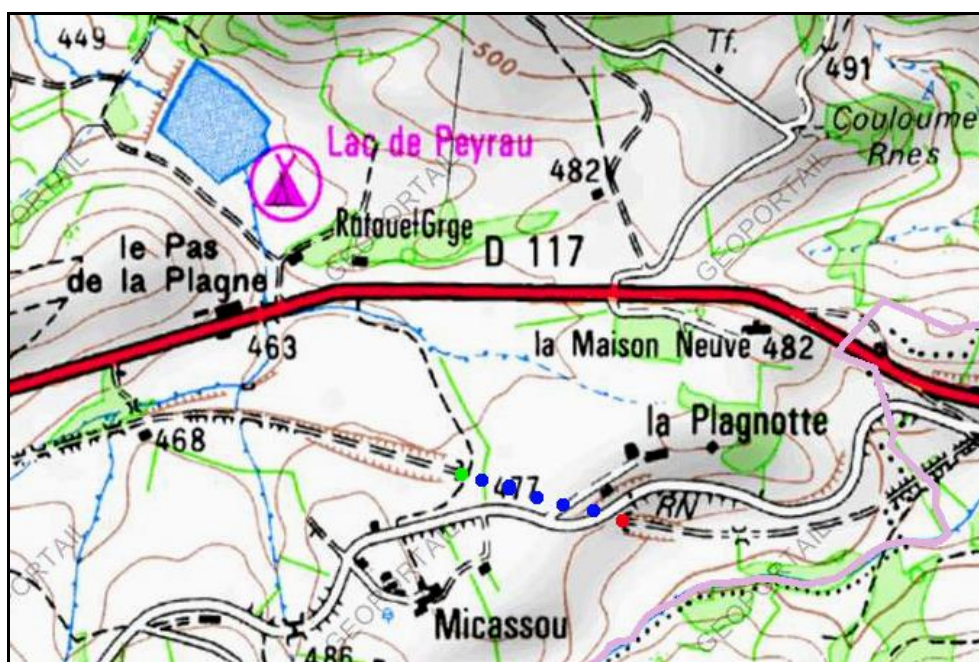
N° INVENTAIRE : 09246.2 NOM : Tunnel de la Plagnotte

SECTION de LIGNE : SAINT GIRONS (09) > FOIX (09)

COMMUNES : Entrée : Rimont (09) Sortie : Rimont (09)

COORDONNEES : Lambert II Etendu  
X : 515,900 X : 516,140  
Y : 1777,344 Y : 1777,273

Altitude moyenne : 470 m



### DONNEES TECHNIQUES :


Nature de l'ouvrage : Vrai tunnel de percement  
Longueur estimée : 250 m  
Nombre de voies : 1  
Usage actuel : Abandonné  
Etat général accès : Pédestre bon  
Etat général galerie : Bon

## COMMENTAIRES :

Aussi appelé tunnel de Micassou. La sortie de cet ouvrage constitue aujourd'hui l'extrémité ouest de la voie verte du Séronais qui doit bientôt relier Saint Girons > Foix. Toujours abandonné, il n'est pas encore aménagé.


## ICONOGRAPHIE :

### ENTREE



### SORTIE





L'entrée du tunnel abandonné  
avant aménagement de la Voie Verte



La fin de la Voie Verte devant le tunnel

---

**Si cette fiche comporte des erreurs ou des oublis, merci de nous le signaler.**

★ ★ ★