



# INVENTAIRE des TUNNELS FERROVIAIRES de FRANCE

[itff@hotmail.fr](mailto:itff@hotmail.fr)

## FICHE TUNNEL

N° INVENTAIRE : **11008.1** NOM : Tunnel de Gorges d'Alet n° 1



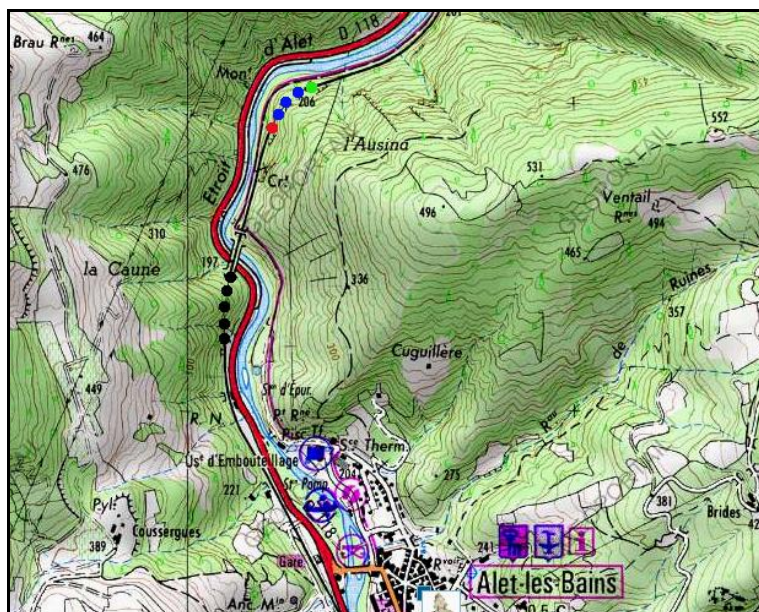
SECTION de LIGNE : LA BARRIERE DE SAINT MARTIN (11) > RIVESALTES (66)

COMMUNES : **Entrée :** Alet les Bains (11) **Sortie :** Alet les Bains (11)

COORDONNEES : Lambert II Etendu

X :	593,074	X :	592,946
Y :	1778,720	Y :	1778,594

Altitude moyenne : 200 m



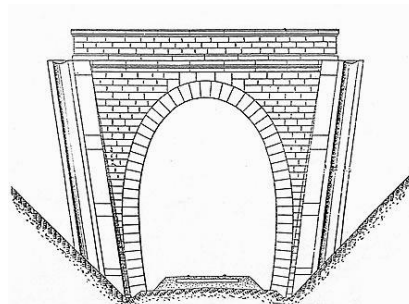
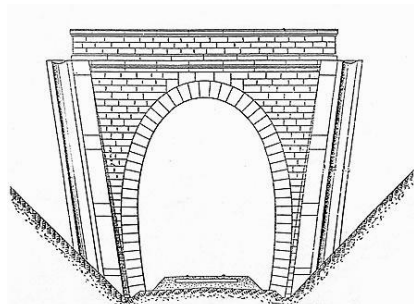
Les points noirs indiquent le tunnel voisin de Gorges d'Alet n° 2, n° 11008.2

### DONNEES TECHNIQUES :

Nature de l'ouvrage :	Vrai tunnel de percement
Longueur :	183 m
Nombre de voies :	1
Usage actuel :	En service (accès dangereux)
Etat général accès :	Ligne en service (accès dangereux)
Etat général galerie :	Bon

**COMMENTAIRES :****ICONOGRAPHIE :****ENTREE****SORTIE**

Pas de photos actuelles disponibles pour l'instant.  
Il ne tient qu'à vous...



Qui me tirera le portait ?

Si cette fiche comporte des erreurs ou des oublis, merci de nous le signaler.

★ ★ ★