



# INVENTAIRE des TUNNELS FERROVIAIRES de FRANCE

[itff@hotmail.fr](mailto:itff@hotmail.fr)

## FICHE TUNNEL

**N° INVENTAIRE :** 11008.2      **NOM :** Tunnel de Gorges d'Alet n° 2

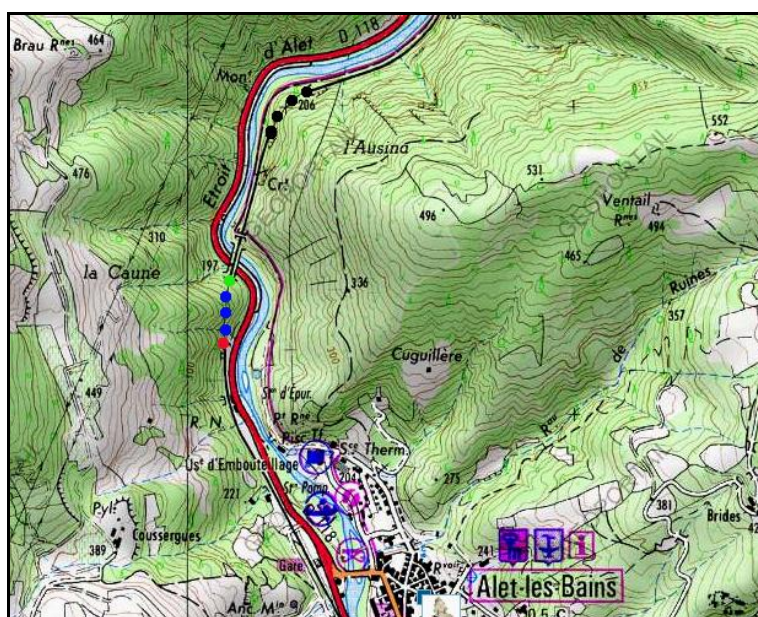


**SECTION de LIGNE :** LA BARRIERE DE SAINT MARTIN (11) > RIVESALTES (66)

**COMMUNES :**      **Entrée :** Alet les Bains (11)      **Sortie :** Alet les Bains (11)

**COORDONNEES :**      **X :** 592,796      **X :** 592,778  
**Lambert II Etendu**      **Y :** 1778,106      **Y :** 1777,898

**Altitude moyenne :** 200 m



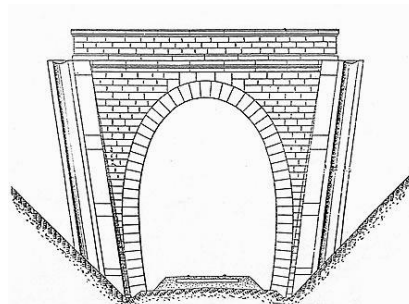
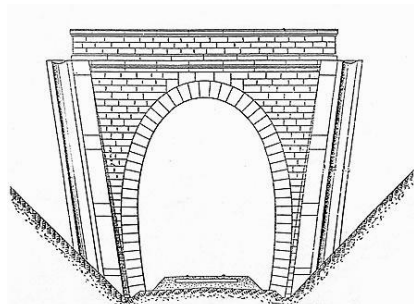
Les points noirs indiquent le tunnel voisin de Gorges d'Alet n° 1, n° 11008.1

### DONNEES TECHNIQUES :

**Nature de l'ouvrage :** Vrai tunnel de percement  
**Longueur :** 212 m  
**Nombre de voies :** 1  
**Usage actuel :** En service (accès dangereux)  
**Etat général accès :** Ligne en service (accès dangereux)  
**Etat général galerie :** Bon

**COMMENTAIRES :****ICONOGRAPHIE :****ENTREE****SORTIE**

Pas de photos actuelles disponibles pour l'instant.  
Il ne tient qu'à vous...



Qui me tirera le portait ?

Si cette fiche comporte des erreurs ou des oublis, merci de nous le signaler.

★ ★ ★