



# INVENTAIRE des TUNNELS FERROVIAIRES de FRANCE

[itff@hotmail.fr](mailto:itff@hotmail.fr)

## FICHE TUNNEL

N° INVENTAIRE : **11021.4** NOM : Tunnel du Montadure

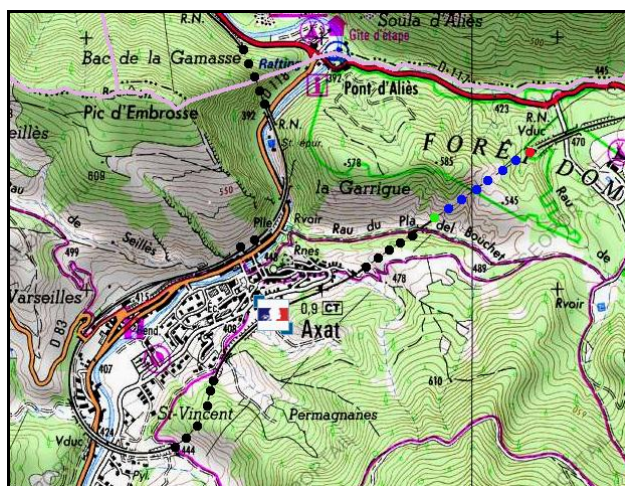


SECTION de LIGNE : LA BARRIERE DE SAINT MARTIN (11) > RIVESALTES (66)

COMMUNES : Entrée : Axat (11) Sortie : Axat (11)

COORDONNEES : Lambert II Etendu  
X : 592,471 X : 592,880  
Y : 1755,905 Y : 1756,179

Altitude moyenne : 465 m



Du haut vers le bas, et de la gauche vers la droite, les points noirs indiquent successivement :  
Le tunnel de la Gamasse, n° 11358.5  
la galerie de protection d'Embrosse, n° 11021.1  
le tunnel de Canals, n° 11021.2  
et le tunnel de la Garrigue, n° 11021.3

### DONNEES TECHNIQUES :

Nature de l'ouvrage : **Vrai tunnel de percement**  
Longueur : **509 m**  
Nombre de voies : **1**  
Usage actuel : **En service (accès dangereux)**  
Etat général accès : **Ligne en service (accès dangereux)**  
Etat général galerie : **Bon**


**COMMENTAIRES :**


---

**ICONOGRAPHIE :**

**ENTREE**

**SORTIE**





Ci-dessus et ci-dessous, l'entrée du tunnel  
vue depuis le pont et la sortie du tunnel de la Garrigue



La galerie du tunnel prise au niveau du rail



L'entrée et la sortie du tunnel vues de l'intérieur  
Sur la photo de gauche, la sortie du tunnel de la Garrigue derrière le pont

---

**Si cette fiche comporte des erreurs ou des oublis, merci de nous le signaler.**

★ ★ ★