



INVENTAIRE des TUNNELS FERROVIAIRES de FRANCE

itff@hotmail.fr

FICHE TUNNEL

N° INVENTAIRE : 11240.2 NOM : Tunnel de Pointe de Luc

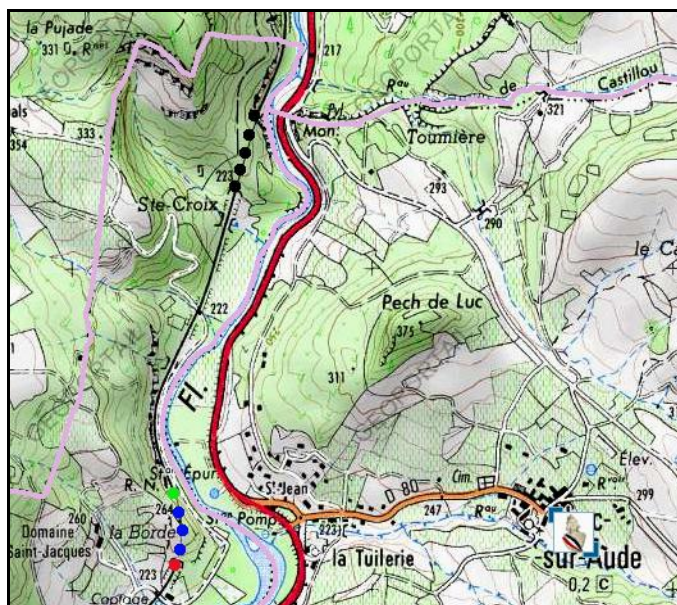


SECTION de LIGNE : LA BARRIERE DE SAINT MARTIN (11) > RIVESALTES (66)

COMMUNES : Entrée : Montazels (11) Sortie : Montazels (11)

COORDONNEES : Lambert II Etendu
X : 593,336 X : 593,345
Y : 1772,960 Y : 1772,752

Altitude moyenne : 225 m



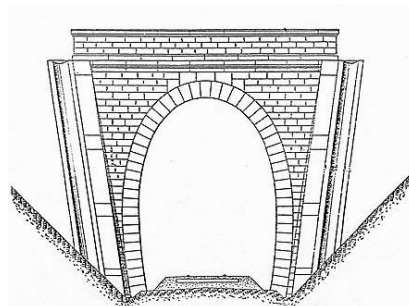

Les points noirs indiquent le tunnel voisin de Cascorbel, n° 11240.1

DONNEES TECHNIQUES :

Nature de l'ouvrage : Vrai tunnel de percement
Longueur : 227 m
Nombre de voies : 1
Usage actuel : En service (accès dangereux)
Etat général accès : Ligne en service (accès dangereux)
Etat général galerie : Bon

COMMENTAIRES :**ICONOGRAPHIE :****ENTREE****SORTIE**

Pas de photos actuelles disponibles pour l'instant.
Il ne tient qu'à vous...



Qui me tirera le portait ?

Si cette fiche comporte des erreurs ou des oublis, merci de nous le signaler.

★ ★ ★