



INVENTAIRE des TUNNELS FERROVIAIRES de FRANCE

itff@hotmail.fr

FICHE TUNNEL

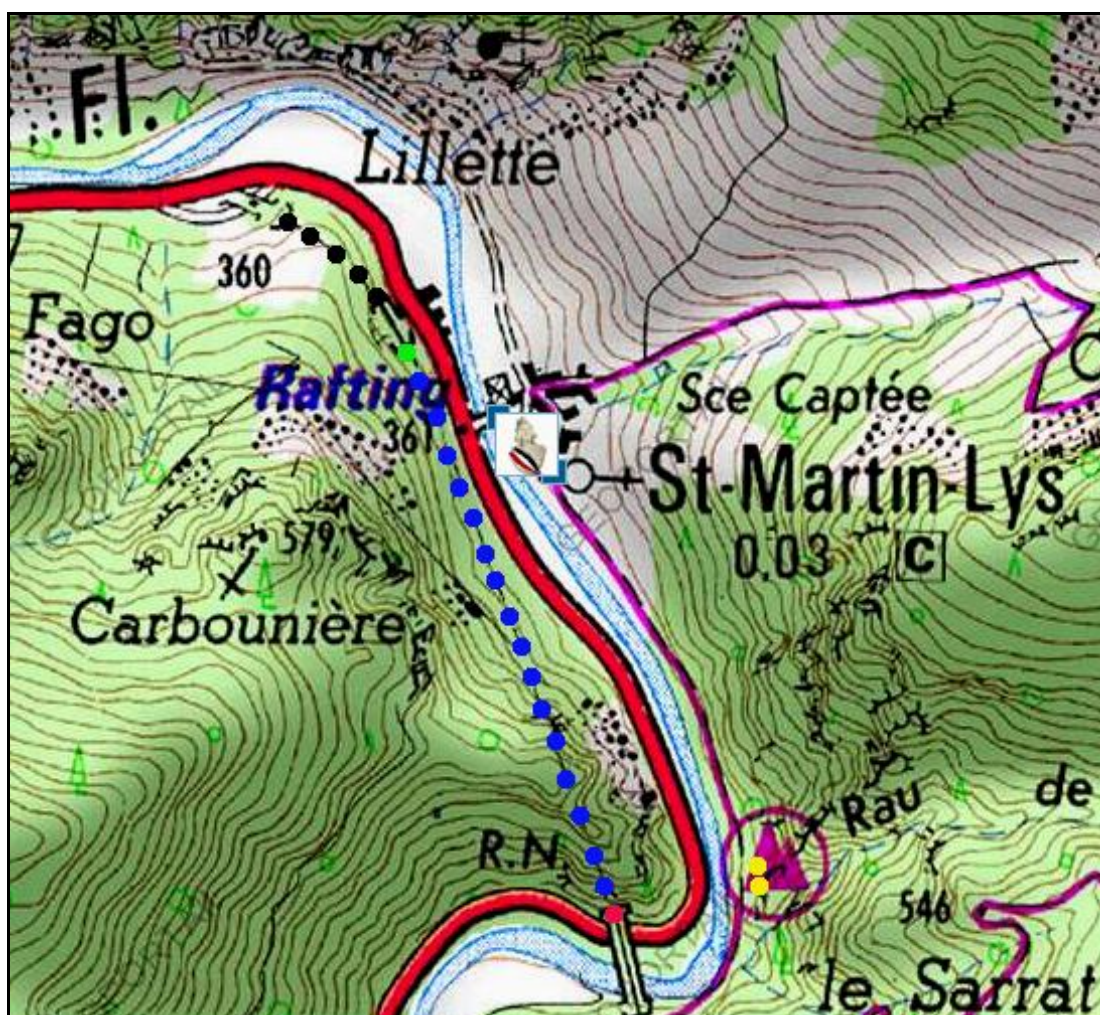
N° INVENTAIRE : 11358.2 NOM : Tunnel de Rebuzo

SECTION de LIGNE : LA BARRIERE DE SAINT MARTIN (11) > RIVESALTES (66)

COMMUNES : Entrée : Saint Martin Lys (11) Sortie : Saint Martin Lys (11)

COORDONNEES : Lambert II Etendu
X : 590,859 X : 591,081
Y : 1758,317 Y : 1757,759

Altitude moyenne : 365 m



Les points noirs indiquent le tunnel voisin du Couvent, n° 11358.1

Les deux points jaunes indiquent la galerie d'axe voisine du Ravin de la Borde, n° 11358.3

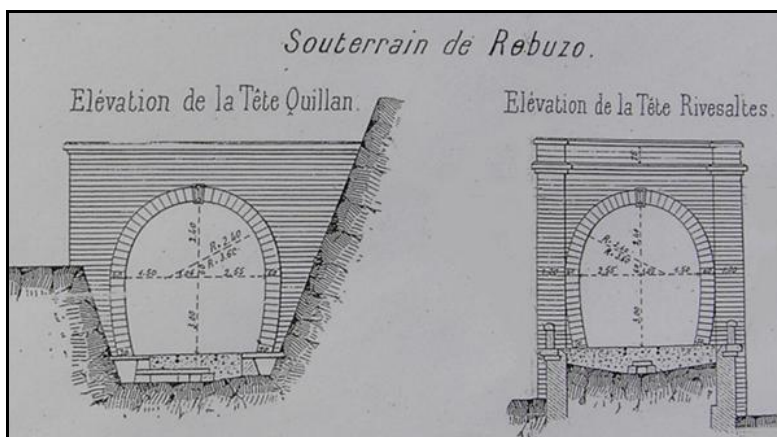
DONNEES TECHNIQUES :


Nature de l'ouvrage :	Vrai tunnel de percement
Longueur estimée :	600 m
Nombre de voies :	1
Usage actuel :	Abandonné
Etat général accès :	Pédestre bon (par viaduc de Rebuzo)
Etat général galerie :	Bon

COMMENTAIRES :

Cet ouvrage assez long est en fait un tunnel mixte, composé pour moitié d'une galerie de protection suivie par un vrai tunnel de percement qui débouche sur le pont viaduc de Rebuzo.

La partie centrale de la section de ligne Barrière de Saint Martin > Rivesaltes, située dans les gorges de l'Aude, a été déclassée en raison de sa faible rentabilité et du coût d'entretien de ses nombreux ouvrages d'art. Ce tunnel fait donc partie des ouvrages abandonnés.

ICONOGRAPHIE :**ENTREE****SORTIE**



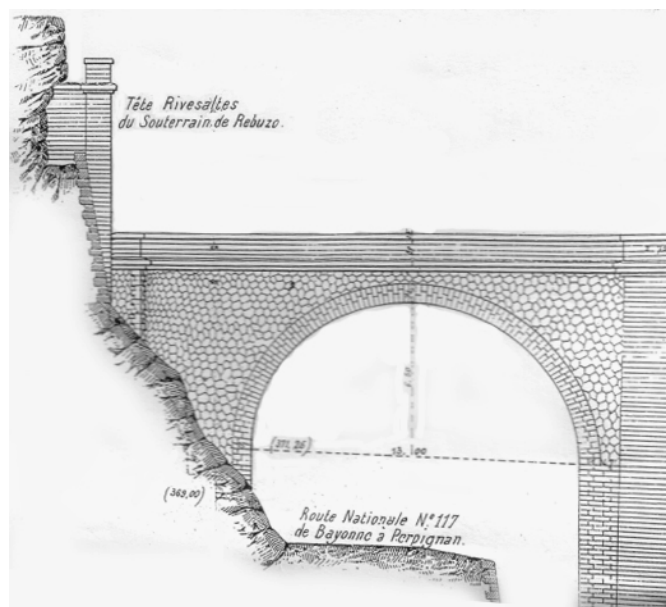
On devine à l'arrière-plan
la sortie du tunnel du Couvent



La sortie du tunnel de Rebuzo
et le viaduc qui lui fait suite
A noter que ce viaduc a des piles creuses
dans lesquelles on peut descendre
et qui servent de chambres de démolition



Ci-contre, plan latéral de la sortie du tunnel
de Rebuzo sur le viaduc du même nom





Ci-dessus et ci-dessous,
en raison de la bonne qualité du terrain, les piédroits du vrai tunnel sont ajourés par des arcades



Cependant l'une de ces arcades a recoupé une petite fissure naturelle de la roche
qui provoquait des coulées de terre sur la voie.
Elle a été obturée par une fermeture de fortune composée de traverses qui sont toujours en place



Ci-dessus et ci-dessous, quatre vues de la galerie du tunnel de Rebuzo



Vu de l'extérieur, on devine la maçonnerie de la galerie de protection à travers le végétation

Si cette fiche comporte des erreurs ou des oublis, merci de nous le signaler.

★ ★ ★