



INVENTAIRE des TUNNELS FERROVIAIRES de FRANCE

itff@hotmail.fr

FICHE TUNNEL

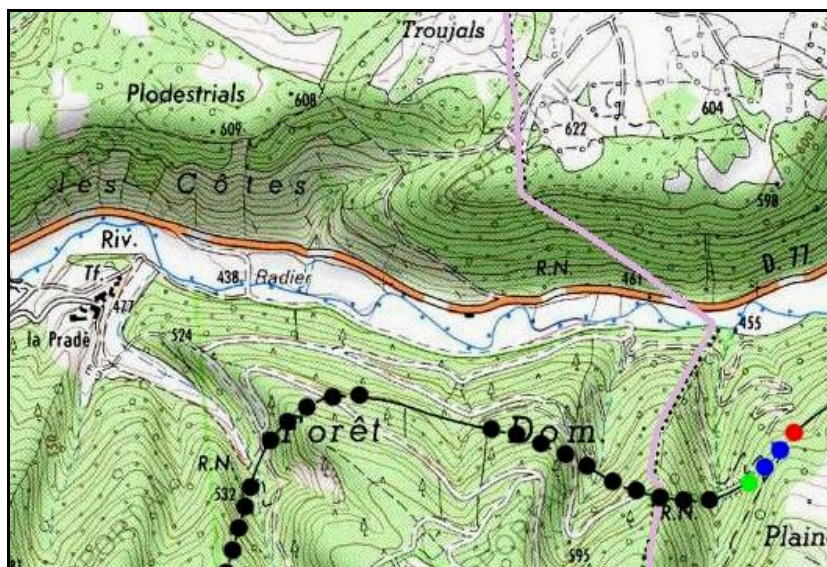
N° INVENTAIRE : 12022.1 NOM : Tunnel de Camps

SECTION de LIGNE : TOURNEMIRE (12) > QUISSAC (30)

COMMUNES : Entrée : La Bastide Pradines (12) Sortie : La Bastide Pradines (12)

COORDONNEES : Lambert II Etendu
X : 656,058 X : 656,170
Y : 1888,355 Y : 1888,467

Altitude moyenne : 547 m



Les points noirs indiquent, de gauche à droite, les tunnels voisins de Tournemire, n° 12203.1 ; La Prade, n° 12243.1 ; Guiral, n° 12243.2 ; et Serremézières, n° 12243.3

DONNEES TECHNIQUES :

Nature de l'ouvrage : Vrai tunnel de percement
Longueur : 168 m
Nombre de voies : 1
Usage actuel : Déclassé, non déséquipé
Etat général accès : Pédestre moyen (végétation)
Etat général galerie : Bon

COMMENTAIRES :

Aussi appelé tunnel des Cungs.

Ce tunnel a eu une vie peu banale :

- Creusé à la fin du XIX^e siècle, il est tout d'abord en service ferroviaire jusqu'en 1954.
- Puis il est ensuite abandonné car toute la partie de ligne Tournemire > Le Vigan était jugée trop peu rentable par la SNCF.
- Il est ensuite à nouveau remis en service par l'armée lorsque cette dernière envisage l'extension du camp militaire du Larzac. Mais cette nouvelle voie ferrée ne sera jamais utilisée par suite de l'opposition populaire à l'extension du camp.
- Il est aujourd'hui abandonné mais non défermé.

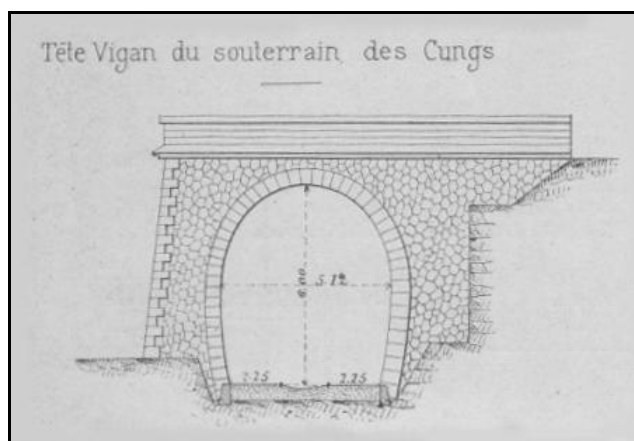


ICONOGRAPHIE :

ENTREE



SORTIE





L'entrée abandonnée du tunnel
avant remise en service par l'armée

Plan d'époque du fronton de sortie du tunnel



Si cette fiche comporte des erreurs ou des oublis, merci de nous le signaler.

★ ★ ★