



# INVENTAIRE des TUNNELS FERROVIAIRES de FRANCE

[itff@hotmail.fr](mailto:itff@hotmail.fr)

## FICHE TUNNEL

N° INVENTAIRE : **12047.1** NOM : Tunnel de Campagnac

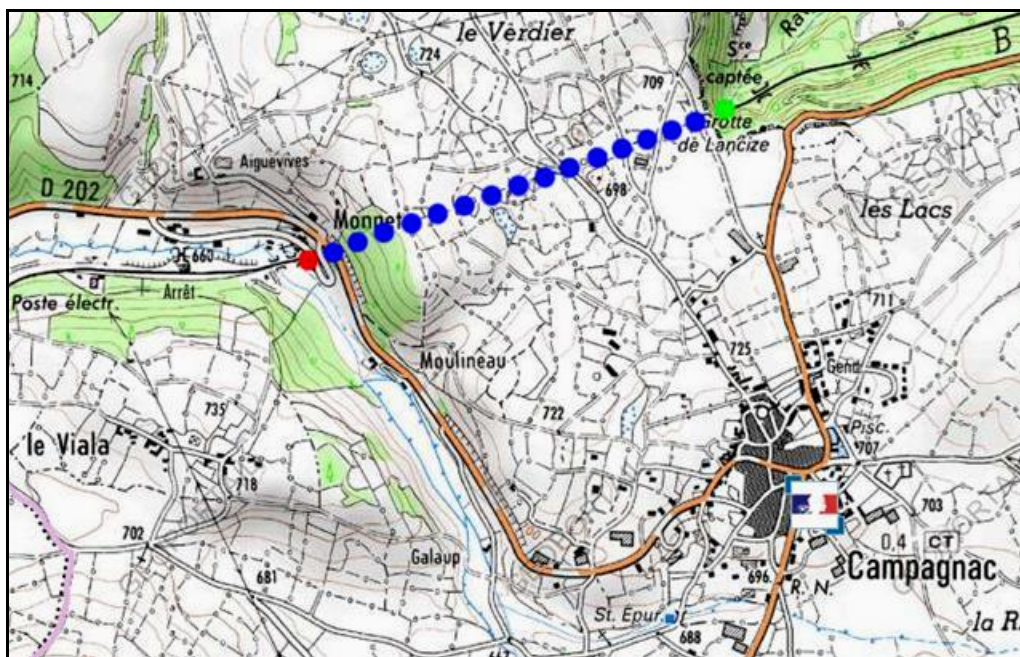


SECTION de LIGNE : LE MONASTIER (48) > SEVERAC LE CHATEAU (12)

COMMUNES : Entrée : Campagnac (12) Sortie : Campagnac (12)

COORDONNEES : Lambert II Etendu  
X : 659,660 X : 658,505  
Y : 1936,381 Y : 1935,983

Altitude moyenne : 645 m

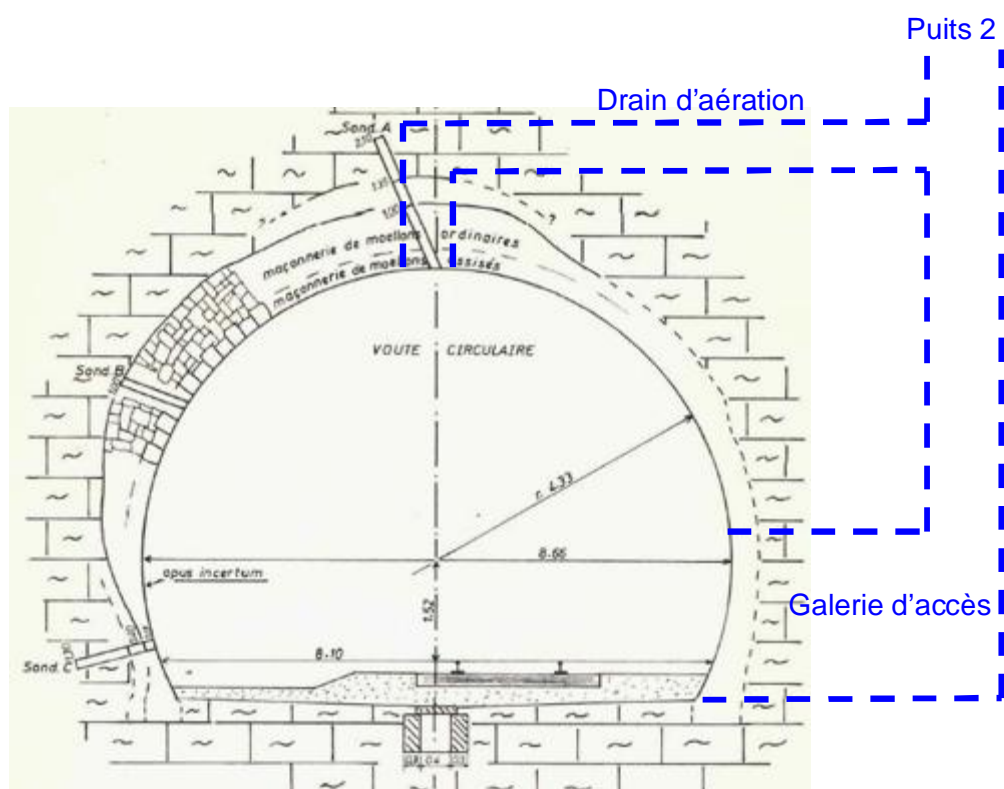
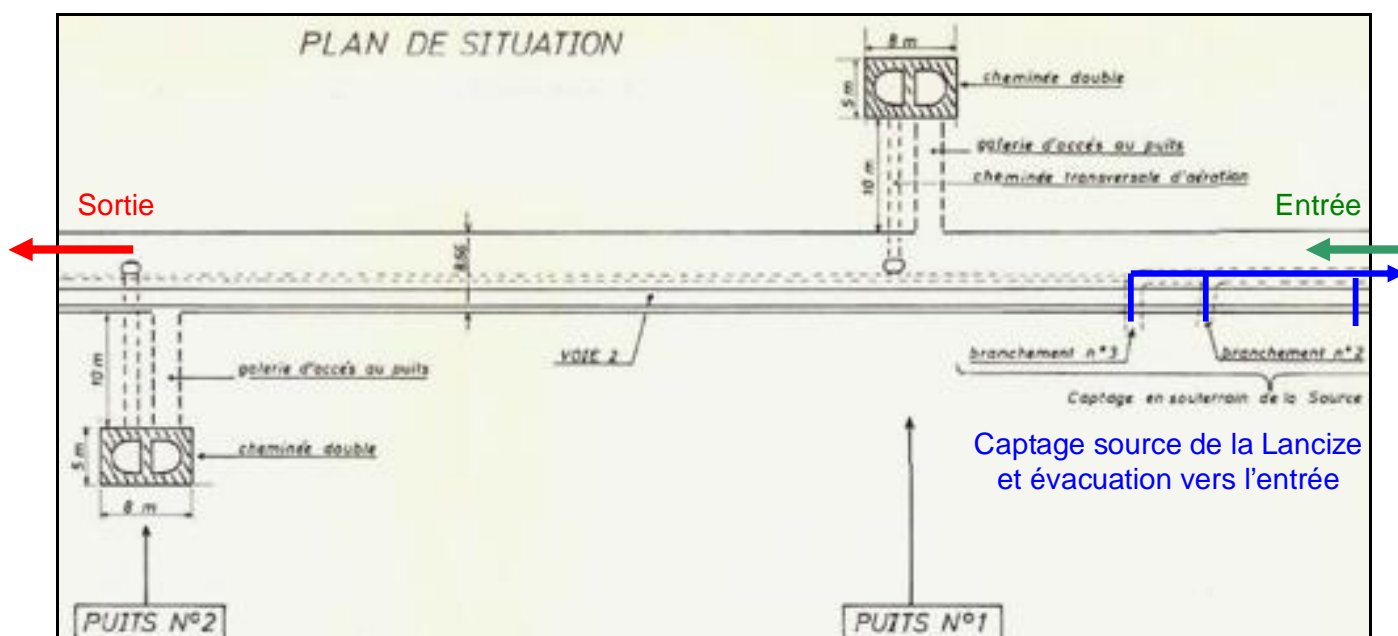


### DONNEES TECHNIQUES :

Nature de l'ouvrage : Vrai tunnel de percement  
Longueur : 1198 m  
Nombre de voies : 2 (1)  
Usage actuel : En service (accès dangereux)  
Etat général accès : Ligne en service (accès dangereux)  
Etat général galerie : Bon

## COMMENTAIRES :

Ce tunnel a été creusé à partir de deux puits déportés de 62 et 69 m de profondeur, divisant la galerie en trois sections égales. Ils ont été par la suite transformés en doubles cheminées d'aération par construction d'une paroi médiane. Chaque cheminée d'aération communique avec le tunnel par une galerie d'accès ainsi que par un petit drain d'aération qui s'ouvre dans l'axe de la voûte du tunnel.



Coupe générale du tunnel

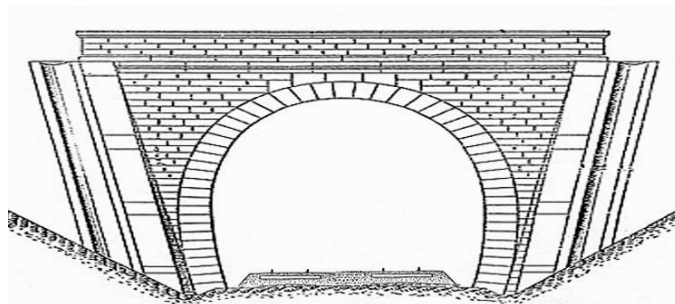
En bleu, coupe au niveau du puits 2 en regardant vers l'entrée

Par ailleurs, lors du creusement, la galerie a recoupé la source souterraine du ruisseau de la Lancize. Cette dernière ayant un gros débit ne pouvant être aveuglé, trois drains de captage ont été aménagés dans le piédroit gauche de l'ouvrage. Ces derniers se jettent dans le collecteur central du tunnel qui donne dans un canal de fuite aménagé à l'extérieur, à droite l'entrée, ainsi qu'un bassin de prise d'eau qui alimente le village de Saint Laurent d'Olt.



**ICONOGRAPHIE :****ENTREE****SORTIE**

Une photo actuelle disponible pour l'instant.  
Il ne tient qu'à vous...



Quelqu'un a pris mon visage. Qui prendra mon derrière ?



Ci-contre, deux vues de la sortie



Si cette fiche comporte des erreurs ou des oublis, merci de nous le signaler.