



INVENTAIRE des TUNNELS FERROVIAIRES de FRANCE

itff@hotmail.fr

FICHE TUNNEL

N° INVENTAIRE : 12089.1 NOM : Galerie des Fours à Coke

SECTION de LIGNE : DECAZEVILLE SECTION NŒUD (12)

COMMUNES : Entrée : Decazeville (12) Sortie : Decazeville (12)

COORDONNEES : Lambert II Etendu
X : 594,012 X : 593,771
Y : 1950,388 Y : 1950,468

Altitude moyenne : 212 m



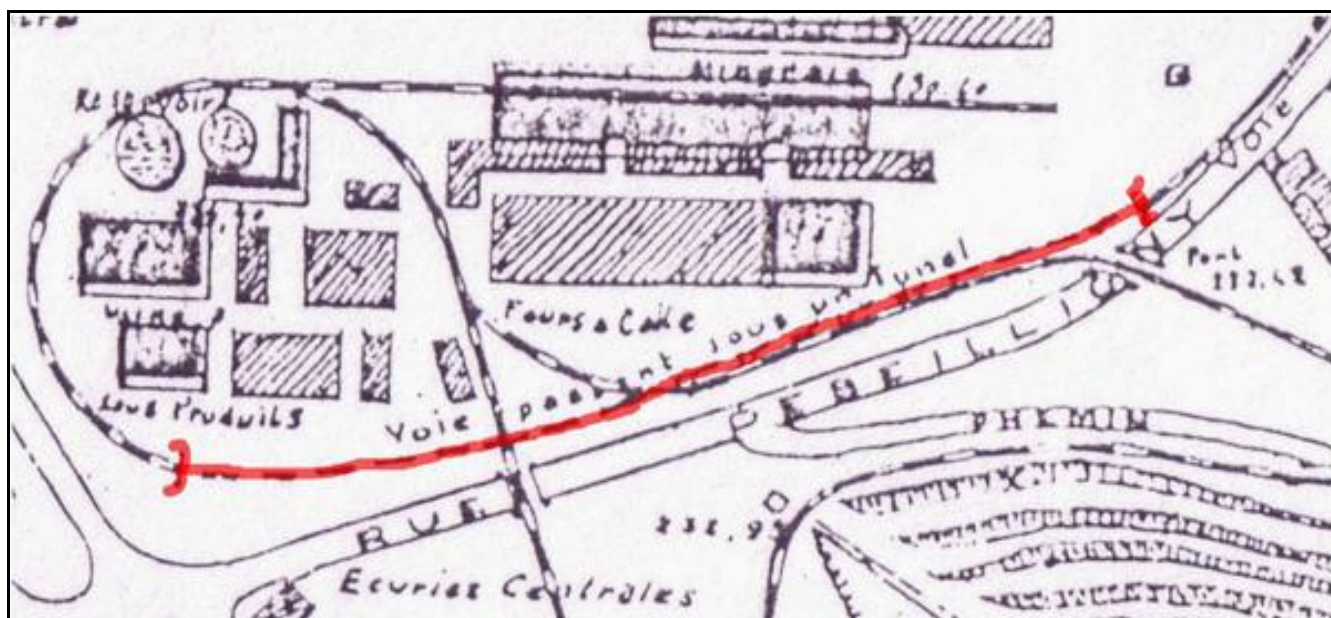
DONNEES TECHNIQUES :

Nature de l'ouvrage : **Faux tunnel**
Longueur estimée : 255 m
Nombre de voies : 1
Etat général accès : **Route**
Usage actuel : **Disparu**
Etat général galerie : ?

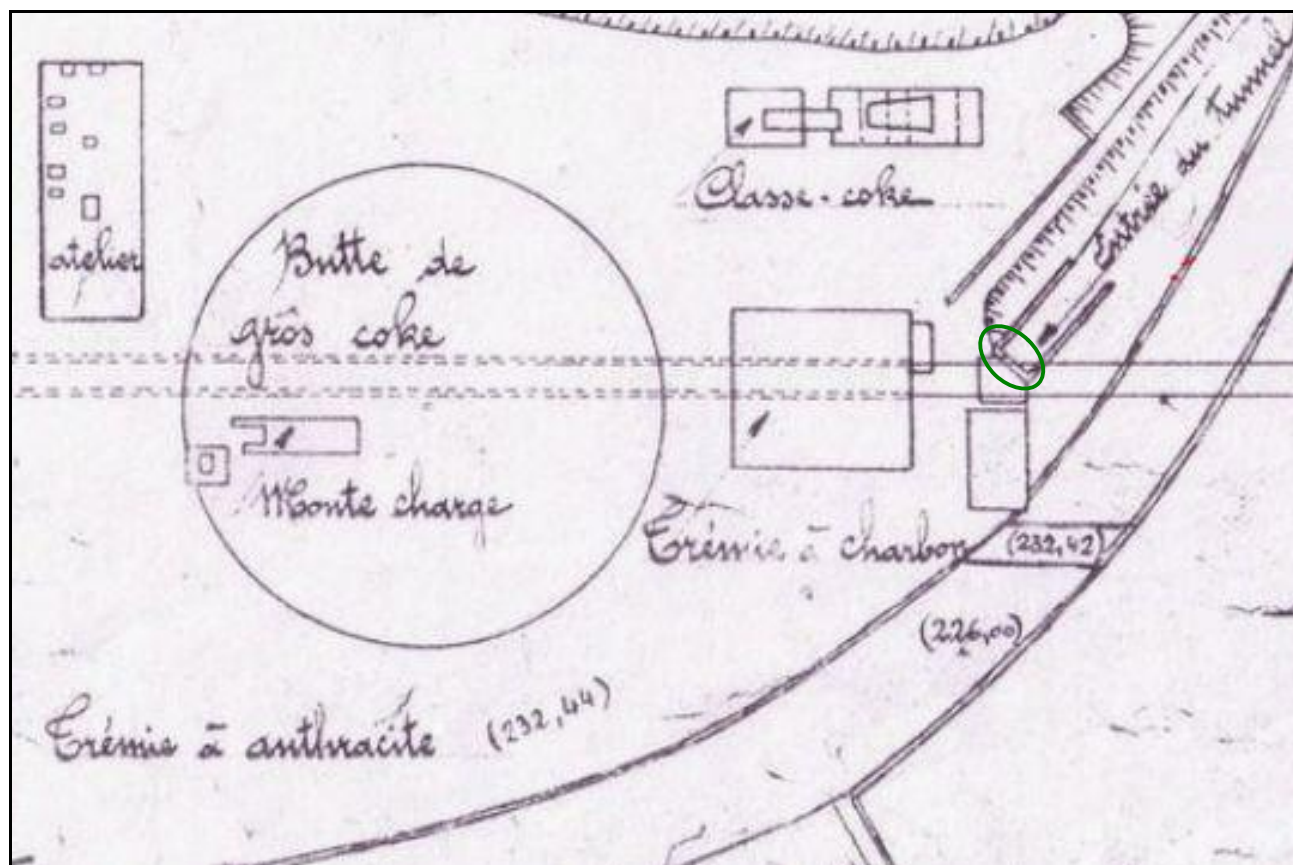
COMMENTAIRES :

Faux tunnel construit dans les emprises des mines de Decazeville pour livrer passage à une voie minière Decauville et dont l'existence n'est aujourd'hui attestée que par d'anciens plans des installations.

Il semble avoir disparu avant la fin de l'exploitation minière et la réhabilitation du site après fermeture des mines lui a donné le coup de grâce. Seule sa tranchée d'accès est encore visible. Cependant, on ne sait pas s'il a été détruit ou simplement bouché.





La galerie en rouge sur ce plan datant de 1905



Et l'entrée sur ce plan plus récent où la galerie ne figure pourtant plus

ICONOGRAPHIE :**ENTREE****SORTIE**

Pas de photos actuelles disponibles pour l'instant.
Il ne tient qu'à vous...



Qui me tirera le portait ?



Seule la tranchée d'accès (flèche jaune) à ce souterrain est encore visible

Si cette fiche comporte des erreurs ou des oublis, merci de nous le signaler.

★ ★ ★