



INVENTAIRE des TUNNELS FERROVIAIRES de FRANCE

itff@hotmail.fr

FICHE TUNNEL

N° INVENTAIRE : 12095.1 NOM : Tunnel de Fabrègues

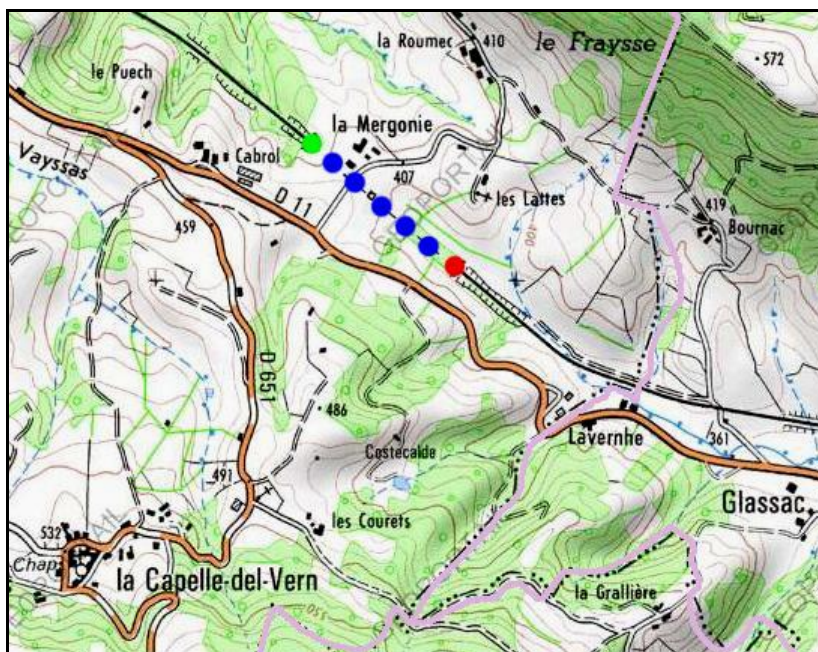


SECTION de LIGNE : VIVIEZ (12) > SALLES LA SOURCE (12)

COMMUNES : Entrée : Escandolières (12) Sortie : Escandolières (12)

COORDONNEES : Lambert II Etendu
X : 602,642 X : 602,835
Y : 1941,252 Y : 1940,929

Altitude moyenne : 385 m



DONNEES TECHNIQUES :

Nature de l'ouvrage : Vrai tunnel de percement
Longueur : 500 m
Nombre de voies : 1
Usage actuel : En service (accès dangereux)
Etat général accès : Ligne en service (accès dangereux)
Etat général galerie : Bon

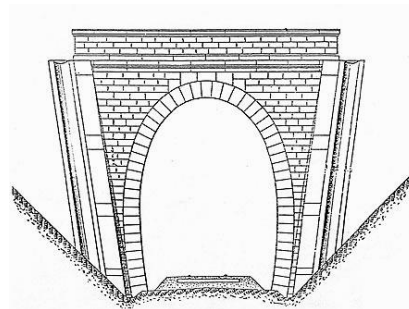
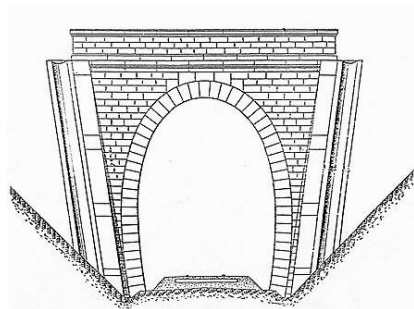
COMMENTAIRES :

Aussi appelé tunnel de la Mergonie.

Ce tunnel possède une cheminée d'aération à mi-longueur de sa galerie.

ICONOGRAPHIE :**ENTREE****SORTIE**

Pas de photos actuelles disponibles pour l'instant.
Il ne tient qu'à vous...



Qui me tirera le portait ?

Si cette fiche comporte des erreurs ou des oublis, merci de nous le signaler.

★ ★ ★