



INVENTAIRE des TUNNELS FERROVIAIRES de FRANCE

itff@hotmail.fr

FICHE TUNNEL

N° INVENTAIRE : **12138.1** NOM : Tunnel de Marcillac



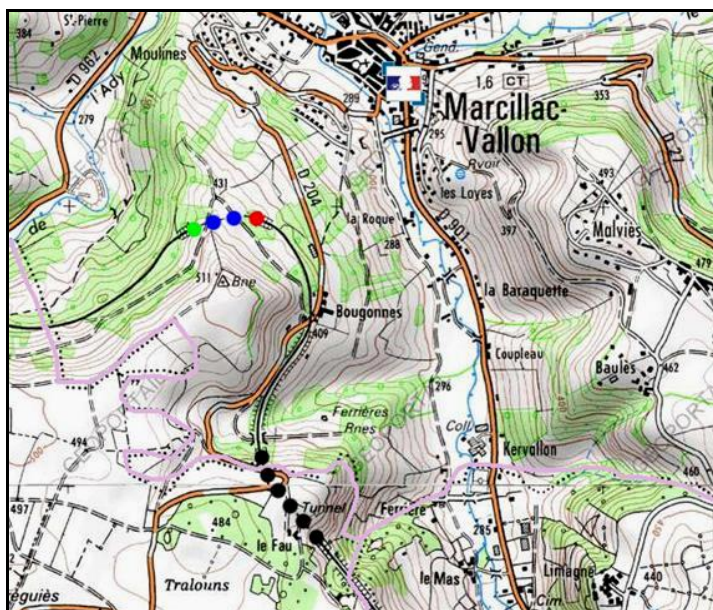
SECTION de LIGNE : **VIVIEZ (12)** > **SALLES LA SOURCE (12)**

COMMUNES : **Entrée : Marcillac Vallon (12)** **Sortie : Marcillac Vallon (12)**

COORDONNEES : Lambert II Etendu

X :	609,484	X :	609,710
Y :	1940,815	Y :	1940,848

Altitude moyenne : **415 m**



Les points noirs indiquent le tunnel voisin du Fau, n° 12138.2

DONNEES TECHNIQUES :

Nature de l'ouvrage : **Vrai tunnel de percement**

Longueur : **253 m**

Nombre de voies : **1**

Usage actuel : **En service (accès dangereux)**

Etat général accès : **Ligne en service (accès dangereux)**

Etat général galerie : **Bon**

COMMENTAIRES :



Ce tunnel est presque superposé à un autre tunnel homonyme, lui aussi appelé tunnel de Marcillac, situé sur l'ancienne petite ligne minière Firmi > Marcillac Vallon.

ICONOGRAPHIE :

ENTREE

SORTIE

Pas de photos actuelles disponibles pour l'instant.
Il ne tient qu'à vous...



Qui me tirera le portait ?

Si cette fiche comporte des erreurs ou des oublis, merci de nous le signaler.

★ ★ ★