



INVENTAIRE des TUNNELS FERROVIAIRES de FRANCE

itff@hotmail.fr

FICHE TUNNEL

N° INVENTAIRE : **12138.2** NOM : Tunnel du Fau

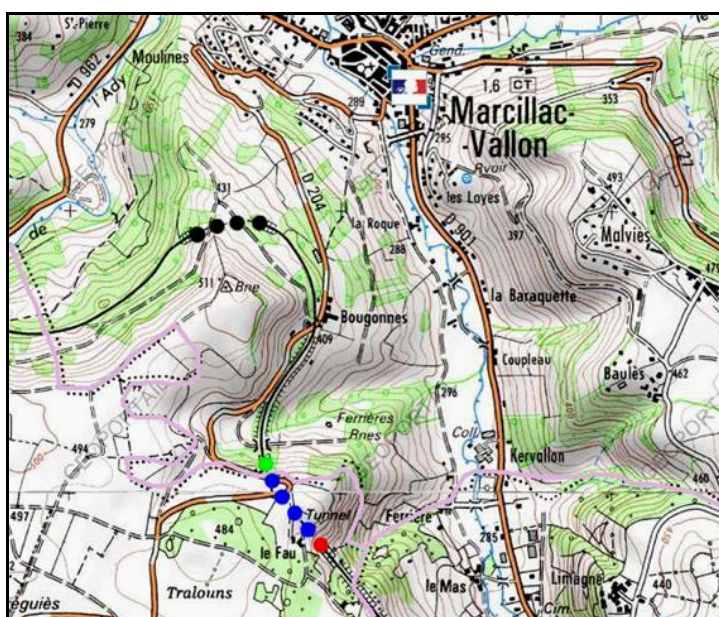


SECTION de LIGNE : VIVIEZ (12) > SALLES LA SOURCE (12)

COMMUNES : Entrée : Marcillac Vallon (12) Sortie : Valady (12)

COORDONNEES : Lambert II Etendu
X : 609,739 X : 609,930
Y : 1939,985 Y : 1939,721

Altitude moyenne : 430 m





Les points noirs indiquent le tunnel voisin de Marcillac, n° 12138.1

DONNEES TECHNIQUES :

Nature de l'ouvrage : **Vrai tunnel de percement**
Longueur : **332 m**
Nombre de voies : **1**
Usage actuel : **En service (accès dangereux)**
Etat général accès : **Ligne en service (accès dangereux)**
Etat général galerie : **Bon**

COMMENTAIRES :**ICONOGRAPHIE :****ENTREE****SORTIE**

Pas de photos actuelles disponibles pour l'instant.
Il ne tient qu'à vous...



Qui me tirera le portait ?

Si cette fiche comporte des erreurs ou des oublis, merci de nous le signaler.

★ ★ ★