



# INVENTAIRE des TUNNELS FERROVIAIRES de FRANCE

[itff@hotmail.fr](mailto:itff@hotmail.fr)

## FICHE TUNNEL

N° INVENTAIRE : **12150.2** NOM : Tunnel de Caylou



SECTION de LIGNE : CAPDENAC GARE (12) > VAREN LEXOS (82)

COMMUNES : Entrée : Monteils (12) Sortie : Monteils (12)

COORDONNEES : Lambert II Etendu  
X : 573,326 X : 573,315  
Y : 1917,707 Y : 1917,472

Altitude moyenne : 238 m



Les points noirs indiquent les tunnels voisins de Monteils, n° 12150.1 et Long Col, n° 12105.1

### DONNEES TECHNIQUES :

Nature de l'ouvrage : Vrai tunnel de percement  
Longueur : 237 m  
Nombre de voies : 2 (1)  
Usage actuel : En service (accès dangereux)  
Etat général accès : Ligne en service (accès dangereux)  
Etat général galerie : Bon

## COMMENTAIRES :



Avant que la grande ligne Paris > Toulouse n'emprunte son tracé actuel via Souillac et Cahors, entre Brive et Toulouse, son tracé primitif passait par Figeac et Capdenac Gare. Ce tunnel a été initialement dimensionné pour recevoir les deux voies de la grande ligne, mais celle-ci n'en a en fin de compte reçu qu'une seule.


## ICONOGRAPHIE :

### ENTREE



### SORTIE





**Si cette fiche comporte des erreurs ou des oublis, merci de nous le signaler.**

★ ★ ★