



INVENTAIRE des TUNNELS FERROVIAIRES de FRANCE

itff@hotmail.fr

FICHE TUNNEL

N° INVENTAIRE : **12174.1** NOM : Tunnel de la Mouline

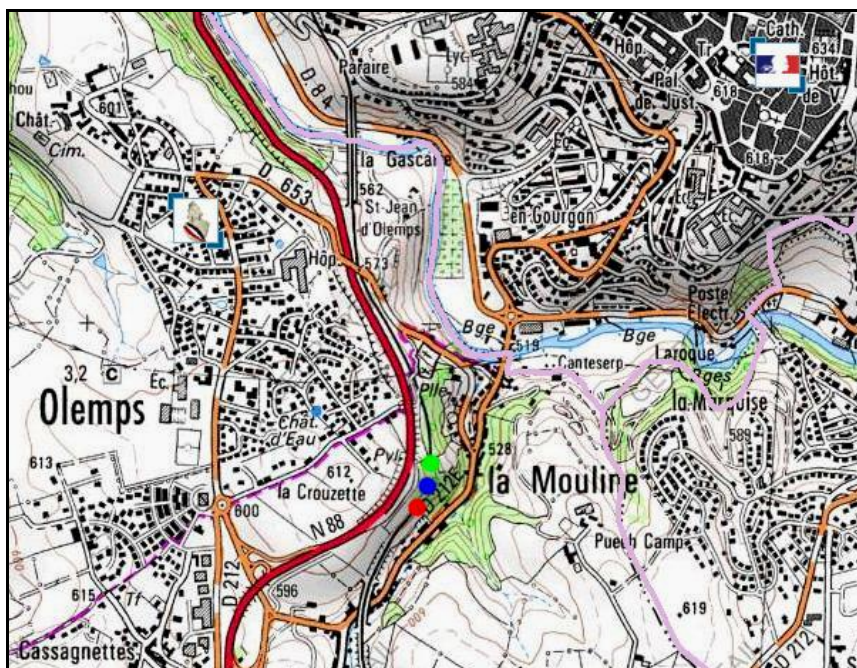


SECTION de LIGNE : **RODEZ (12)** > **CARMAUX (81)**

COMMUNES : **Entrée : Olemps (12)** **Sortie : Olemps (12)**

COORDONNEES : **X : 618,024** **X : 617,982**
Lambert II Etendu **Y : 1926,486** **Y : 1926,368**

Altitude moyenne : **588 m**





DONNEES TECHNIQUES :

Nature de l'ouvrage : **Vrai tunnel de percement**
Longueur : **124 m**
Nombre de voies : **1**
Usage actuel : **En service (accès dangereux)**
Etat général accès : **Ligne en service (accès dangereux)**
Etat général galerie : **Bon**

COMMENTAIRES :**ICONOGRAPHIE :****ENTREE****SORTIE**

Pas de photos actuelles disponibles pour l'instant.
Il ne tient qu'à vous...



Qui me tirera le portait ?

Si cette fiche comporte des erreurs ou des oublis, merci de nous le signaler.

★ ★ ★