



# INVENTAIRE des TUNNELS FERROVIAIRES de FRANCE

[itff@hotmail.fr](mailto:itff@hotmail.fr)

## FICHE TUNNEL

N° INVENTAIRE : 12260.2 NOM : Tunnel du Capelier

SECTION de LIGNE : TOURNEMIRE (12) > QUISSAC (30)

COMMUNES : Entrée : Sauclières (12) Sortie : Alzon (30)

COORDONNEES : Lambert II Etendu  
X : 685,363 X : 686,183  
Y : 1886,060 Y : 1886,079

Altitude moyenne : 753 m



Les points noirs indiquent le tunnel voisin de Valcroze, n° 30009.1

### DONNEES TECHNIQUES :

Nature de l'ouvrage : Vrai tunnel de percement

Longueur : 809 m

Nombre de voies : 1

Usage actuel : Fermé, terrain militaire

Etat général accès : Route

Etat général galerie : Bon

## COMMENTAIRES :

Aussi appelé tunnel du Col de la Barrière.

Ce tunnel classé terrain militaire interdit est devenu un stand de tir souterrain de la GIAT (Groupement Industriel de l'Armée de Terre) qui y teste régulièrement des projectiles perforants à noyau en uranium appauvri.

Les tirs s'effectuent dans le sens entrée > sortie. Bien que cette dernière soit équipée de plaques blindées, certains projectiles arrivent toutefois à transpercer l'acier et à s'évader dans la nature. Quelques orifices sont là pour en témoigner.


L'approche de ce tunnel est donc particulièrement déconseillée.

## ICONOGRAPHIE :

### ENTREE




### SORTIE

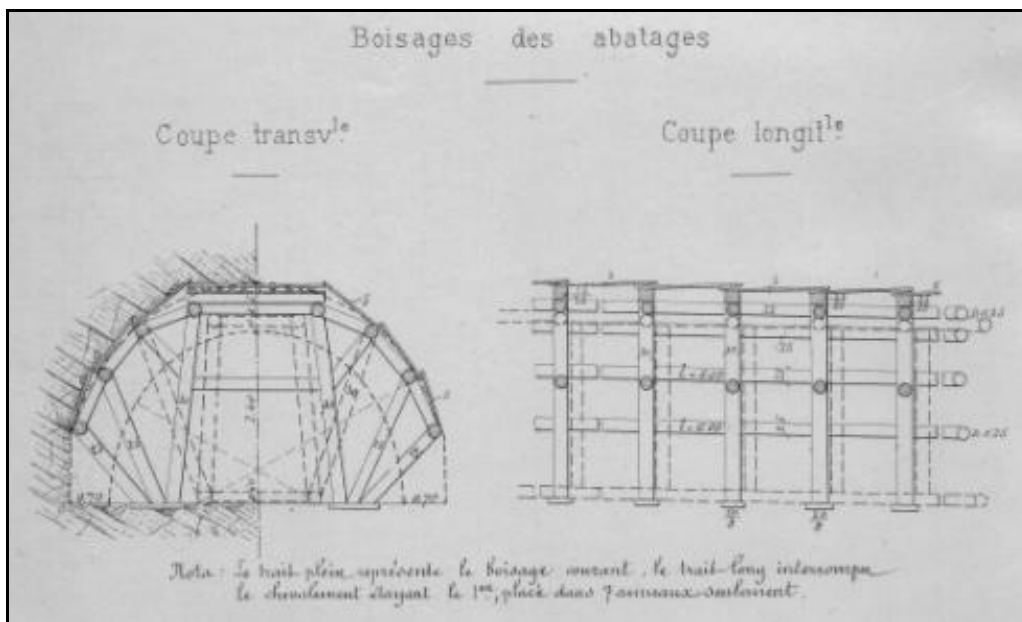


Un portail et un grillage interdisent l'accès direct à l'entrée

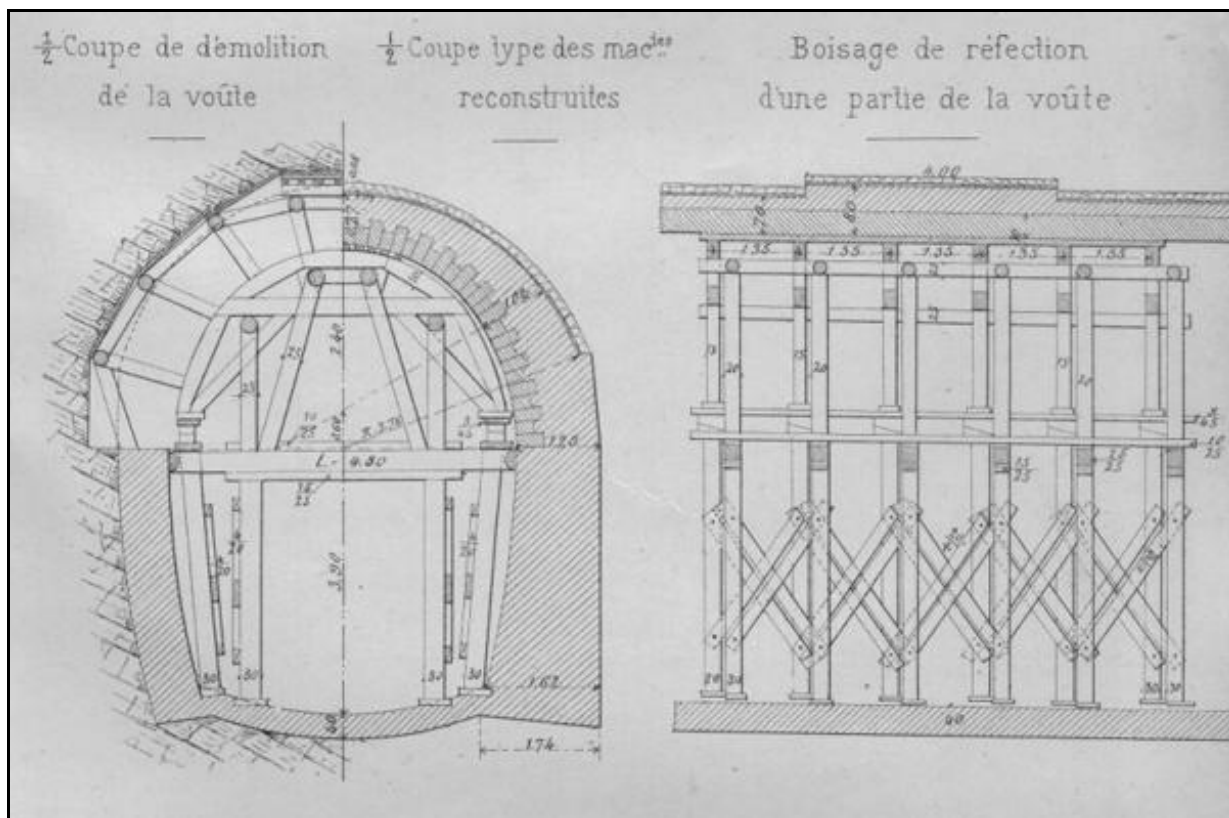


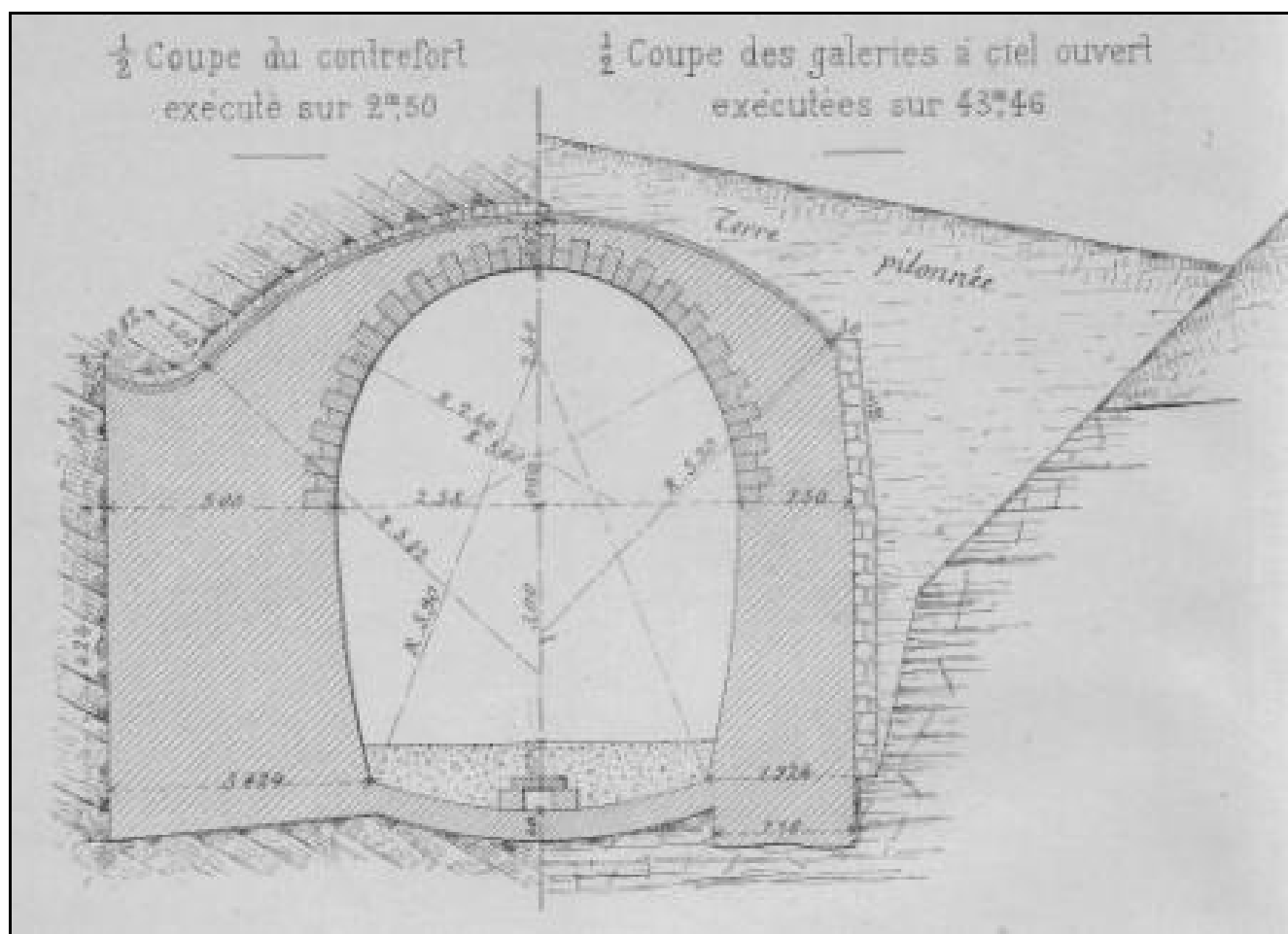


Plans d'époque de l'entrée et de la sortie du tunnel



Ci-dessus et ci-dessous, plans de boisage pour la construction du tunnel





Plan du tunnel vu en coupe transversale

**Si cette fiche comporte des erreurs ou des oublis, merci de nous le signaler.**

★ ★ ★