



INVENTAIRE des TUNNELS FERROVIAIRES de FRANCE

itff@hotmail.fr

FICHE TUNNEL

N° INVENTAIRE : **12272.1** NOM : Tunnel de Roques

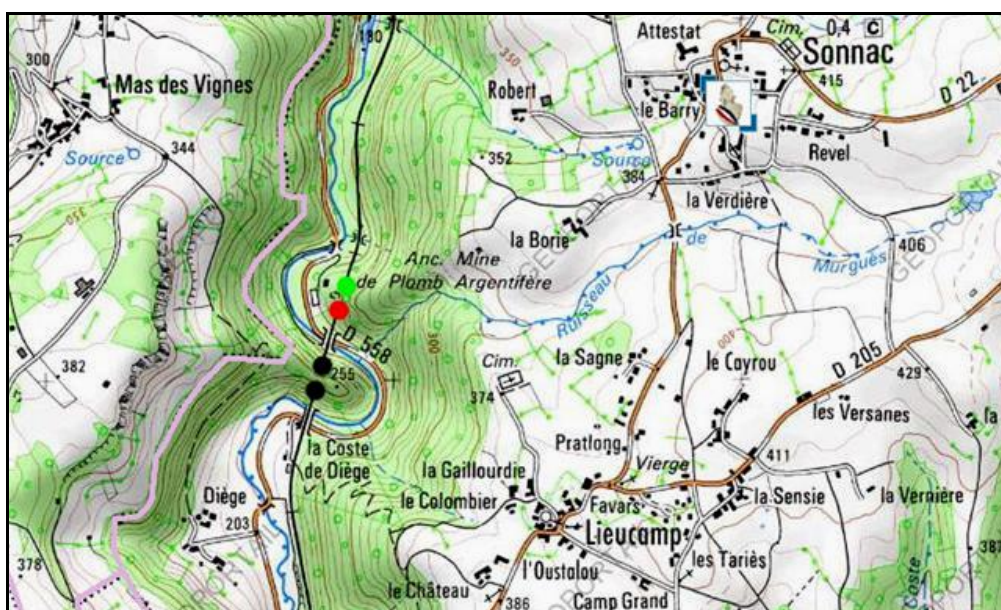


SECTION de LIGNE : CAPDENAC GARE (12) > VAREN LEXOS (82)

COMMUNES : Entrée : **Sonnac (12)** Sortie : **Sonnac (12)**

COORDONNEES : Lambert II Etendu
X : **580,851** X : **580,832**
Y : **1949,153** Y : **1949,099**

Altitude moyenne : **222 m**



Les points noirs indiquent le tunnel voisin de Clavel, n° 12272.2

DONNEES TECHNIQUES :

Nature de l'ouvrage : **Vrai tunnel de percement**
Longueur : **76 m**
Nombre de voies : **2 (1)**
Usage actuel : **En service (accès dangereux)**
Etat général accès : **Ligne en service (accès dangereux)**
Etat général galerie : **Bon**

COMMENTAIRES :



Avant que la grande ligne Paris > Toulouse n'emprunte son tracé actuel via Souillac et Cahors, entre Brive et Toulouse, son tracé primitif passait par Figeac et Capdenac Gare. Ce tunnel a été initialement dimensionné pour recevoir les deux voies de la grande ligne, mais celle-ci n'en a en fin de compte reçu qu'une seule.

ICONOGRAPHIE :

ENTREE



SORTIE





La galerie du tunnel, en regardant vers sa sortie
Au fond, l'entrée du tunnel de Clavel



La galerie du tunnel en regardant vers l'entrée
Le tuyau bleu sert à dévier une infiltration d'eau en voûte

Si cette fiche comporte des erreurs ou des oublis, merci de nous le signaler.

★ ★ ★