



# INVENTAIRE des TUNNELS FERROVIAIRES de FRANCE

[itff@hotmail.fr](mailto:itff@hotmail.fr)

## FICHE TUNNEL

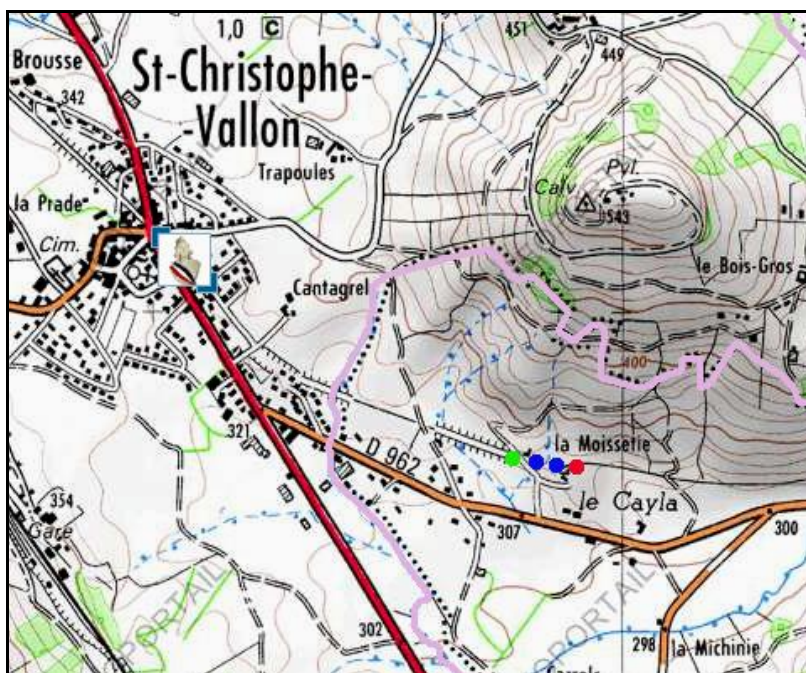
N° INVENTAIRE : 12288.2 NOM : Galerie de Moissetie

SECTION de LIGNE : FIRMI (12) > MARCILLAC VALLON (12)

COMMUNES : Entrée : Valady (12) Sortie : Valady (12)

COORDONNEES : Lambert II Etendu  
X : 606,899 X : 607,034  
Y : 1940,545 Y : 1940,531

Altitude moyenne : 325 m



### DONNEES TECHNIQUES :

Nature de l'ouvrage : Faux tunnel  
Longueur : 69 m  
Nombre de voies : 1  
Usage actuel : Privé  
Etat général accès : Pédestre bon  
Etat général galerie : Bon

## COMMENTAIRES :

Aussi appelée galerie du Cayla.

Ce faux tunnel de gabarit réduit et construit pour restituer sa surface initiale à la propriété qu'il traverse, fait partie d'un ensemble de dix souterrains qui livraient passage à un petit chemin de fer minier en écartement de 66 cm qui permettait de descendre du minerai de fer depuis les mines Mondalazac jusqu'aux fours de grillage de la Forésie, près de Firmi, à l'est de Decazeville.


Longtemps abandonné et utilisé comme lieu de décharge d'ordures, il a été nettoyé et remis en valeur par ses propriétaires actuels.

## ICONOGRAPHIE :

### ENTREE

### SORTIE

Une photo actuelle disponible pour l'instant.  
Il ne tient qu'à vous...



Quelqu'un a pris mon visage. Qui prendra mon derrière ?




La sortie vue depuis l'intérieur



Ci-dessus et ci-dessous, le souterrain et sa sortie dans son état antérieur :  
galerie inondée et sortie servant de décharge sauvage



Ci-contre et ci-dessous, la belle galerie du souterrain nettoyée et remise en valeur



Comme sur tous les autres ouvrages de la ligne, le sommet des piédroits monte des orifices qui ont servi à poser les cintres destinés à construire le parement de voûte



La sortie de la galerie s'effectue dans une courte tranchée maintenue par de jolis murs de soutènement à arcades

**Si cette fiche comporte des erreurs ou des oublis, merci de nous le signaler.**