



# INVENTAIRE des TUNNELS FERROVIAIRES de FRANCE

[itff@hotmail.fr](mailto:itff@hotmail.fr)

## FICHE TUNNEL

N° INVENTAIRE : 13001.2 NOM : Galerie d'Aix

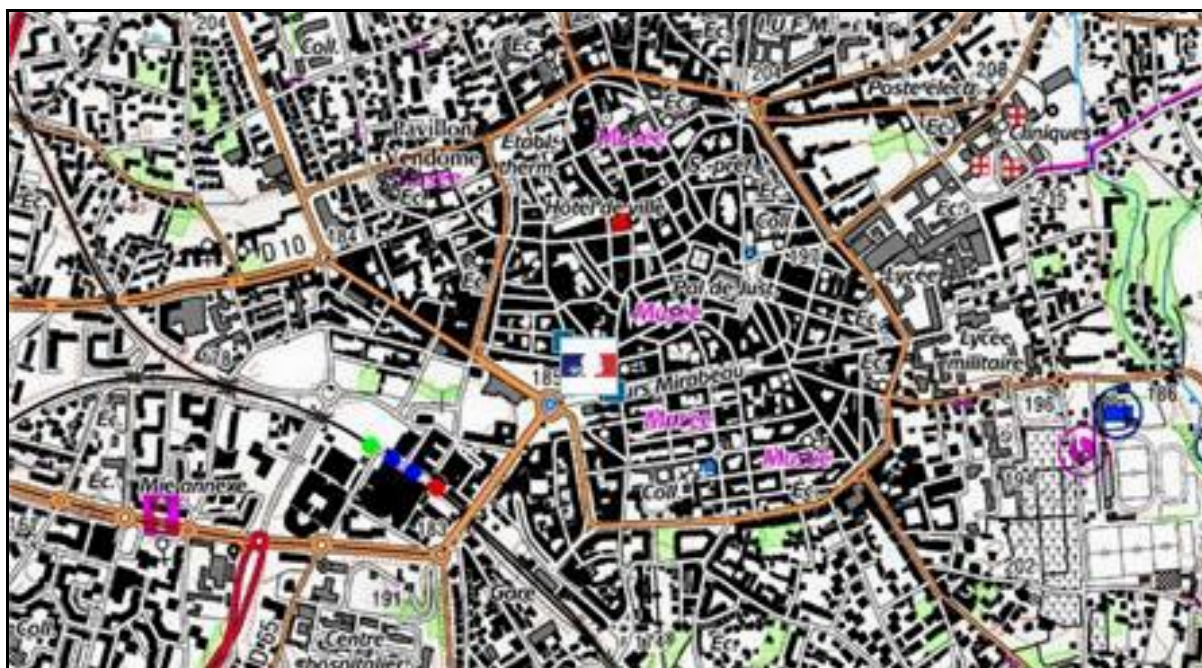


SECTION de LIGNE : LA CALADE (13) > AIX EN PROVENCE (13)

COMMUNES : Entrée : Aix en Provence (13) Sortie : Aix en Provence (13)

COORDONNEES : Lambert II Etendu  
X : 851,223 X : 851,372  
Y : 1840,900 Y : 1840,816

Altitude moyenne : 171 m



### DONNEES TECHNIQUES :

Nature de l'ouvrage : Faux tunnel  
Longueur estimée : 430 m  
Nombre de voies : 2 (1)  
Usage actuel : En service (accès dangereux)  
Etat général accès : Ligne en service (accès dangereux)  
Etat général galerie : Bon

## COMMENTAIRES :

Faux tunnel pour récupérer de l'espace urbain. Il résulte de la construction préalable de deux galeries successives de 85 et 262 m, séparées de 53 m et réunies par la suite.



Ci-dessus et ci-dessous, les deux galeries séparées (flèches rouges) et la galerie finale unique de 430 m (flèche jaune)


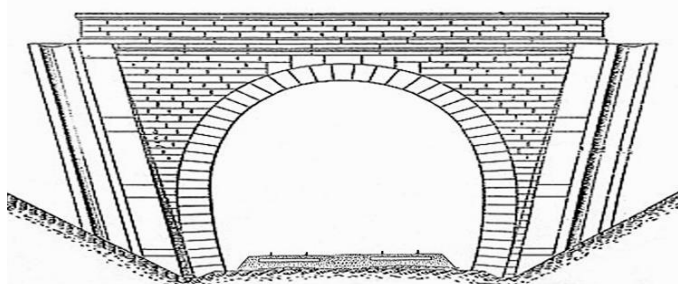


## ICONOGRAPHIE :

**ENTREE**

**SORTIE**

Une photo actuelle disponible pour l'instant.  
Il ne tient qu'à vous...



Quelqu'un a pris mon derrière. Qui prendra mon visage ?

**Si cette fiche comporte des erreurs ou des oublis, merci de nous le signaler.**