



# INVENTAIRE des TUNNELS FERROVIAIRES de FRANCE

[itff@hotmail.fr](mailto:itff@hotmail.fr)

## FICHE TUNNEL

N° INVENTAIRE : **13033.1** NOM : Tunnel de Pointe des Fèves n° 1



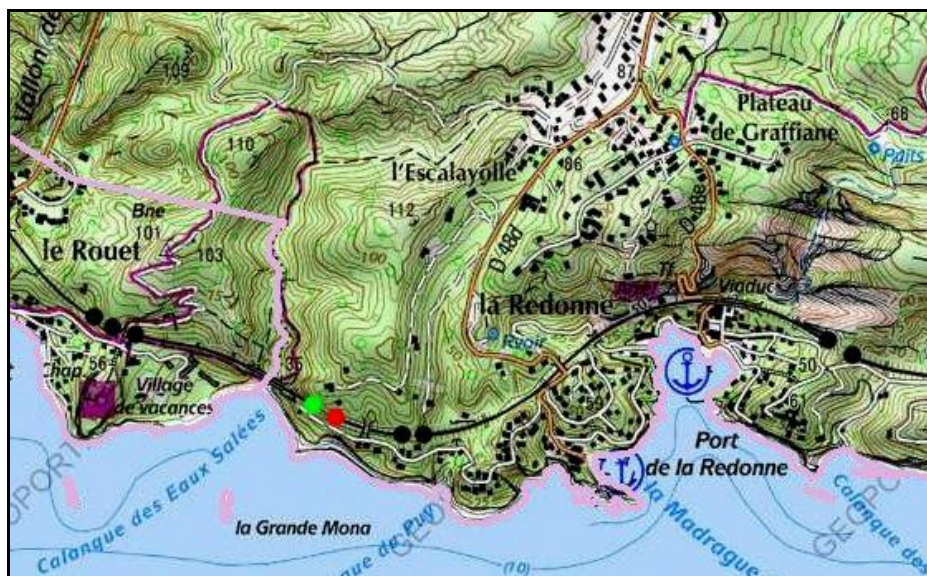
SECTION de LIGNE : **LE REPOY (13)** > **L'ESTAQUE (13)**

COMMUNES : **Entrée : Ensues la Redonne (13)** **Sortie : Ensues la Redonne (13)**

COORDONNEES : Lambert II Etendu

X :	<b>831,469</b>	X :	<b>831,527</b>
Y :	<b>1818,630</b>	Y :	<b>1818,604</b>

Altitude moyenne : **35 m**



Les points noirs indiquent les tunnels voisins de Matheron, n° 13021.3 ; Pointe des Fèves n° 2, n° 13033.2 ; et Antéror n° 1, n° 13033.3

### DONNEES TECHNIQUES :

Nature de l'ouvrage : **Vrai tunnel de percement**

Longueur : **62 m**

Nombre de voies : **2**

Usage actuel : **En service (accès dangereux)**

Etat général accès : **Ligne en service (accès dangereux)**

Etat général galerie : **Bon**

COMMENTAIRES :




ICONOGRAPHIE :

ENTREE

SORTIE







Si cette fiche comporte des erreurs ou des oublis, merci de nous le signaler.